



Obec Ožďany

Obecný úrad

980 11 Ožďany č. 160

Číslo: S2021/00066

V Ožďanoch 30.8.2021

Verejná vyhláška

ROZHODNUTIE

Obec Ožďany, ako určený príslušný stavebný úrad podľa ust. § 119 ods. 3 zákona č. 50/1976 Zb. o územnom plánovaní a stavebnom poriadku (stavebný zákon) v znení neskorších predpisov, v spojení s ustanovením § 5 písm. a) bod 1. zákona č. 608/2003 Z.z. o štátnej správe pre územné plánovanie, stavebný poriadok a bývanie a o zmene a doplnení stavebného zákona (ďalej len „stavebný úrad“), po posúdení návrhu na vydanie územného rozhodnutia o umiestnení líniovej stavby zo dňa 21. 7. 2021 navrhovateľa spoločnosti LOKAL NET- Tomáš Kerekeš. Ožďany č. 43, IČO 41866241 zastúpené ArchiGraf, s.r.o. Šafárikova 92, 048 01 Rožňava, po jeho preskúmaní a posúdení v súlade s ust. § 36-38 stavebného zákona, v spojení s ustanoveniami zákona č. 71/1967 Zb. o správnom konaní (správny poriadok) v znení neskorších predpisov, na základe výsledku uskutočneného územného konania, vyhodnotení záväzných stanovísk dotknutých orgánov a vyjadrení účastníkov konania rozhodol takto :

podľa ust. § 39 a § 39 a/ stavebného zákona a v súlade s ust. § 4 vyhlášky MŽP SR č. 453/2000 Z.z., ktorou sa vykonávajú niektoré ustanovenia stavebného zákona, v spojení s ust. § 46 zákona č. 71/1967 Zb. o správnom konaní v znení neskorších predpisov vydáva

územné rozhodnutie o umiestnení líniovej stavby

„ Optické prepojenie Nové Hony – Veľké Dravce -Ožďany a Trebeľovce - Muľka “

Delenie stavby:

AREA 1 : Optické prepojenie Nové Hony - Veľké Dravca – Ožďany

AREA 2 : Optické prepojenie Trebeľovce – Muľka

tak, ako je to zakreslené v projektovej dokumentácii (generálny projektant : ArchiGraf, s.r.o. Šafárikova 92, 048 01 Rožňava, ktorá tvorí neoddeliteľnú súčasť tohto rozhodnutia pre navrhovateľa.

Dotknuté katastrálne územia:

AREA 1 : Optické prepojenie Nové Hony - Veľké Dravca – Ožďany : Nové Hony , Veľké Dravca , Ožďany

AREA 2 : Optické prepojenie Trebeľovce – Muľka : Trebeľovce , Muľka

Charakter stavby: Líniová stavba – verejná elektronická komunikačná sieť

S2021/00066/1

Doba trvania: trvalá stavba

Opis predmetu rozhodnutia:

AREA 1 : Optické prepojenie Nové Hony Veľké Dravca – Ožďany

Predložený návrh rieši optické prepojenie medzi obcami Nové Hony - Veľké Dravca – Ožďany. Trasa začína v zemnej šachte SP1, ktorá sa umiestňuje na parcelu KN-E č. 114, k.územie Nové Hony, ďalej vedie do ZŠ SP2, od šachty SP2 trasa sa bude realizovať závesným vedením až po šachtu SP3, kvôli križovaniu ropovodu a VTL plynovodu, od šachty SP3 trasa vedie v súbehu s cestou III/2669 až k areálu cintorína, ktorý obchádza popri ceste a pokračuje do šachty SP4 na parcelu KN-E č. 2477, k. územie Veľké Dravce. Trasa optického kábla ďalej pokračuje od šachty SP5, na parcele KN-E č. 2646, k. územie Veľké Dravce súbežne s cestou III/2741 a následne križuje vodný tok Sokolí potok. Po križovaní s trasa delí, jedna vedie k jestvujúcemu sajtu investora na parcele KN-E č. 2605 k. územie Veľké Dravce . Druhá vetva pokračuje severovýchodne popri hranici lesa pozdĺž poľnej cesty vedúcej do obce Ožďany až k šachte SP6 pričom križuje vodný tok Danša a hydromelioračný kanál. Od šachty SP6 bude trasa realizovaná závesným vedením až po šachtu SP7, kvôli križovaniu ropovodu a VTL plynovodu. Pri šachte SP6 a SP7 budú osadené 7 metrov vysoké betónové podperné body. Zo šachty SP7 trasa pokračuje výkopom pri miestnej komunikácii smerom do obce Ožďany pričom mimoúrovňovo križuje rýchlostnú komunikáciu R2 a vedie ďalej na sever až DO Šachty SP8 v kú. Ožďany na parcele KN-E 2909/9, tu trasa končí.

Dĺžka trasy zemnej optickej trasy : 7327 m.

AREA 2 : Optické prepojenie Trebeľovce – Muľka

Trasa začína v k.ú. Trebeľovce v zemnej šachte SP9, ktorá je umiestnená na parcele KN- E 298/2, ďalej vedie podtlakom popod vodný tok Babský potok a pokračuje západne cez polia po parcele KN E 89/23 až po prístupovú cestu pre vodojem, kde trasa odbočí južne a vedie v súbehu s touto cestou až po parcelu KN E 179/1 k.ú. Muľka k šachte SP10, tu trasa končí.

Dĺžka trasy zemnej optickej trasy : 857 m.

Právo k pozemkom na ktorých sa povoľuje umiestnenie stavby :

Navrhovateľ, ako podnik poskytujúci verejnú sieť alebo službu v oblasti elektronických komunikácií, má k dotknutým pozemkom a stavbám iné právo podľa ust. § 139 ods. 1 písm. c) stavebného zákona, vyplývajúce z iných právnych predpisov a to z ust. § 66 ods. 1 zákona č. 351/2011 Z.z. o elektronických komunikáciách v znení neskorších predpisov, oprávňujúce ho k zriaďovaniu a prevádzkovaní verejnej siete a výstavbe vedenia na cudzích nehnuteľnostiach.

Pre umiestnenie a uskutočnenie stavby sa na podklade § 39 a § 39a, ods. 1 a 2 stavebného zákona a § 4 vyhl. č. 453/2000 Z. z., určujú tieto podmienky:

- 1) Stavba bude umiestnená a uskutočnená podľa projektovej dokumentácie vypracovanej: ArchiGraf, s.r.o. Šafárikova 92, 048 01 Rožňava, pri rešpektovaní podmienok tohto rozhodnutia, ktorá je overená stavebným úradom v tomto konaní a je súčasťou tohto rozhodnutia. Prípadné zmeny nesmú byť urobené bez predchádzajúceho povolenia stavebného úradu.
- 2) Pri uskutočňovaní stavby je nutné dodržiavať predpisy týkajúce sa bezpečnosti práce technických zariadení, najmä dbať o ochranu zdravia osôb na stavenisku.

- 3) Pri uskutočňovaní stavby musia byť dodržiavané príslušné ustanovenia vyhlášky MŽP SR Č. 532/2002 Z. z., ktorou sa ustanovujú podrobnosti o všeobecných technických požiadavkách na výstavbu a o všeobecných technických požiadavkách na stavby užívané osobami s obmedzenou schopnosťou pohybu a orientácie a príslušné technické normy.
- 4) Stavba musí po celý čas ekonomicky odôvodnenej životnosti vyhovovať základným požiadavkám na stavby podľa § 43d stavebného zákona.
- 5) Stavba bude realizovaná dodávateľsky. Zhotoviteľ bude určený výberovým konaním. Stavebník nahlási zhotoviteľa stavebnému úradu do 15 dní od jeho výberu. Zhotoviteľ zabezpečí odborné vedenie stavby.
- 6) Navrhovateľ (stavebník) je povinný mať na stavbe overenú dokumentáciu, právoplatné územné rozhodnutie o umiestnení stavby a o stavbe musí viesť stavebný denník.
- 7) Po celú dobu výstavby je navrhovateľ (stavebník) povinný zabezpečiť podmienky pre výkon štátneho stavebného dohľadu.
- 8) Pred začatím akýchkoľvek zemných prác navrhovateľ (stavebník) zabezpečí vytýčenie všetkých podzemných inžinierskych sietí ich vlastníckymi resp. správcami.
- 9) Navrhovateľ (stavebník) nahlási stavebnému úradu začatie stavby.
- 10) Navrhovateľ (stavebník) je povinný dbať na to, aby pri uskutočňovaní stavebných prác nedošlo ku vzniku škôd na cudzích nehnuteľnostiach a majetku.
- 11) Stavenisko musí byť zabezpečené pred vstupom cudzích osôb na mieste, kde môže dôjsť k ohrozeniu života, a to prípadne aj úplným ohradením.
- 12) Zabezpečiť plynulý priechod po verejných komunikáciách (chodník, cesta).
- 13) V prípade, že pri realizácii stavby dôjde k znečisteniu verejného priestranstva, komunikácie je navrhovateľ (stavebník) povinný znečistenie bezodkladne odstrániť.
- 14) Pri vykonávaní stavebných prác nesmie dôjsť k obťažovaniu okolia nad prípustnú mieru, t.j. technickou disciplínou zabezpečiť zníženie negatívnych vplyvov zo stavebných prác na životné prostredie (zníženie hlučnosti, prašnosti, dodržiavanie nočného klúdu) v súlade s platnými príslušnými právnymi normami.
- 15) Stavebník je povinný zabezpečiť pri vyvážení stavebného odpadu čistenie motorových vozidiel pred výjazdom zo staveniska.
- 16) V zmysle zákona Č. 135/1961 Zb. o pozemných komunikáciách (cestný zákon) v znení neskorších predpisov počas stavebných prác udržiavať čistotu na komunikáciách a verejných priestranstvách a práce zabezpečiť bez porušenia bezpečnosti a plynulosti cestnej premávky.
- 17) V zmysle zákona Č. 351/2011 Z. z. o elektronických komunikáciách je stavba stavbou verejnej telekomunikačnej siete, pre ktorú sa podľa § 56 ods. b) stavebného zákona stavebné povolenie ani ohlásenie nevyžaduje. Na základe uvedeného je možno so stavbou začať po nadobudnutí právoplatnosti tohto rozhodnutia.
- 18) Po ukončení stavebných prác navrhovateľ (stavebník) predloží na stavebný úrad doklady o spôsobe nakladania s odpadmi, ktoré vznikli v priebehu realizácie stavby a porealizačné zameranie stavby.

Podmienky zo stanovísk dotknutých orgánov a správcov inžinierskych sietí:

1. Obec Nové Hony, Obecný úrad Nové Hony 13, 985 42 Veľké Dravce vyjadrenie číslo 118/2021 zo dňa 26. 2. 2021 súhlasné
2. Obec Veľké Dravce , Obecný úrad Veľké Dravce č. 240, 985 42 Veľké Dravce vyjadrenie číslo: 12/2021 zo dňa 23. 4. 2021 súhlasní za podmienok :
 - žiadateľ je povinný dodržať všetky práva vlastníkov dotknutých pozemkov ako i zabezpečiť ich súhlasné stanoviská k realizácii stavby,
 - žiadateľ je povinný v priebehu realizácie prác dbať na dodržanie bezpečnostných opatrení na verejných priestranstvách, práce je nutné previesť tak , aby nebola obmedzená premávka,
 - žiadateľ zodpovedá za prípadné škody spôsobené tretím osobám, ak tieto vzniknú realizáciou vyššie uvedenej stavby
 - žiadateľ bezprostrednom ukončení prác dá do pôvodného stavu všetky dotknuté priestranstvá ako i žiadame oznámiť 15 dní vopred začatie i taktiež ukončenie prác.
3. Obec Ožďany , Obecný úrad Ožďany vyjadrenie číslo R2021/000330 zo dňa 23. 2. 2021 súhlasné
4. Obec Trebeľovce, Obecný úrad Trebeľovce 109, 980 31 Rapovce vyjadrenie číslo: OcU 14/2021 zo dňa 7. 6. 2021 súhlasní za podmienky ,že budú zabezpečené práva a pávom chránené záujmy vlastníkov a užívateľov dotknutých pozemkov.
5. Okresný úrad Rimavská Sobota, odbor starostlivosti o životné prostredie , štátna správa odpadového hospodárstva stanovisko číslo OU-RS-OSZP-2021/004830- -002 zo dňa 17. 02. 2021 súhlasné s pripomienkami :
 - Pôvodca odpadov(v zmysle § 77 ods. 2 zákona o odpadoch je pôvodcom odpadov právnická osoba, pre ktorú sa tieto práce v konečnom štádiu vykonávajú) je povinný s nimi nakladať v súlade s § 14 zákona o odpadoch a v súlade s Vyhláškou č. 371/2015 Z. z., ktorou sa vykonávajú niektoré ustanovenia zákona o odpadoch v znení neskorších predpisov a Vyhláškou č. 366/2015 Z. z. o evidenčnej a ohlasovacej povinnosti v znení neskorších predpisov.
 - V prípade , že v rámci realizácie stavby dôjde k zhromažďovaniu odpadov bez predchádzajúceho triedenia je držiteľ odpadu povinný mať na túto činnosť udelený súhlas v zmysle §97 ods. 1 písm. i) zákona o odpadoch.
V prípade, že pôvodca odpadov zhromažďuje v súhrne viac ako 1 tonu nebezpečných odpadov ročne je povinný mať udelený súhlas na zhromažďovanie nebezpečných odpadov u pôvodcu odpadu v zmysle § 97 ods. 1 písm. g) zákona o odpadoch. 3. Pri kolaudácii stavby je potrebné predložiť doklady o nakladaní s odpadmi z realizácie stavby a požiadať tunajší úrad o vyjadrenie v zmysle zákona o odpadoch § 99 ods. 1 písm. b) bod
6. Okresný úrad Rimavská Sobota, odbor starostlivosti o životné prostredie, orgán štátnej vodnej správy, stanovisko číslo OU-RS-OSZP-2021/004948-002 zo dňa 22. 02. 2021 súhlasné s pripomienkami :
 - Pri realizácii prác použiť len stavebné mechanizmy v bezchybnom technickom stave, aby nebol ohrozený stav povrchových alebo podzemných vôd. Použité mechanizmy musia byť zabezpečené proti možnému úniku ropných látok.

- Stavebník je povinný sa zdržať činností, ktoré môžu negatívne ovplyvniť prirodzený režim vôd, znečistiť alebo ohroziť ich kvalitu.
- Rešpektovať, že v zmysle § 49, zákona č. 364/2004 Z. z. o vodách, môže správca vodného toku pri výkone správy užívať pobrežné pozemky. Pre drobné vodné toky je to územie o šírke 5 m od brehovej čiary. V zmysle § 50 zákona č. 364/2004 Z. z. o vodách je vlastník pozemku povinný umožniť správcovi toku vykonávanie údržbárskych prác,
- Počas výstavby neuskladňovať stavebný ani iný materiál na pobrežnom pozemku, okrem materiálu súvisiaceho s výstavbou podperných bodov a predmetného vedenia,
- Po realizácii stavby prípadne porušené pobrežné pozemky vodného toku upraviť a uviesť v celom rozsahu do pôvodného stavu,
- Všetky vozidlá a mechanizmy používané v rámci stavby zabezpečiť proti úniku ropných látok do povrchových alebo podzemných vôd,
- V rámci realizácie uvedených prác použiť len také materiály a mechanizmy v takom technickom stave, aby nedošlo k ohrozeniu kvality povrchových a podzemných vôd v predmetnej lokalite.
- Správca vodného toku podľa § 20 zákona č. 7/2010 Z. z. o ochrane pred povodňami v znení neskorších predpisov nebude zodpovedať za prípadné škody, ktoré môžu vzniknúť na predmetnej stavbe pri povodňových situáciách v záujmovej oblasti v súvislosti s navrhovanou stavbou v blízkosti vodného toku,
- V prípade, že by pri zakladaní stavby bolo potrebné čerpať a vypúšťať podzemné vody, je potrebné k uvedenému vopred požiadať o vydanie povolenia podľa § 21 ods. 1 písm. g) vodného zákona č. 364/2004 Z.z. v znení neskorších predpisov spolu so stanoviskom správcu povodia (SVP š.p., OZ Banská Bystrica),
- Stavebné práce vykonávať počas nízkych alebo bežných vodných stavov a riadiť sa aktuálnou hydrologickou situáciou na vodnom toku,
- Prípadný výrub stromov riešiť v súlade s § 47 zák. č. 543/2002 Z. z. o ochrane prírody a krajiny - V plnom rozsahu dodržať podmienky správcu tokov SVP š.p. OZ B. Bystrica k realizácii stavby uvedené v ich vyjadrení č. CS SVP OZ BB 65/2021/18-39210 z 01.03.2021

7. Okresný úrad Rimavská Sobota, odbor starostlivosti o životné prostredie, orgán štátnej vodnej správy, stanovisko číslo OU-RS-OSZP-2021/007988--002 zo dňa 22. 02. 2021 súhlasné s pripomienkam :

- Pri realizácii prác použiť len stavebné mechanizmy v bezchybnom technickom stave, aby nebol ohrozený stav povrchových alebo podzemných vôd. Použité mechanizmy musia byť zabezpečené proti možnému úniku ropných látok
- Stavebník je povinný sa zdržať činností, ktoré môžu negatívne ovplyvniť prirodzený režim vôd, znečistiť alebo ohroziť ich kvalitu.
- Rešpektovať, že v zmysle § 49, zákona č. 364/2004 Z. z. o vodách, môže správca vodného toku pri výkone správy užívať pobrežné pozemky. Pre drobné vodné toky je to územie o šírke 5 m od brehovej čiary. V zmysle § 50 zákona č. 364/2004 Z. z. o vodách je vlastník pozemku povinný umožniť správcovi toku vykonávanie údržbárskych prác, - Počas výstavby

neuskladňovať stavebný ani iný materiál na pobrežnom pozemku, okrem materiálu súvisiaceho s výstavbou podperných bodov a predmetného vedenia,

- Po realizácii stavby prípadne porušené pobrežné pozemky vodného toku upraviť a uviesť v celom rozsahu do pôvodného stavu,
 - Všetky vozidlá a mechanizmy používané v rámci stavby zabezpečiť proti úniku ropných látok do povrchových alebo podzemných vôd,
 - V rámci realizácie uvedených prác použiť len také materiály a mechanizmy v takom technickom stave, aby nedošlo k ohrozeniu kvality povrchových a podzemných vôd v predmetnej lokalite.
 - Správca vodného toku podľa § 20 zákona č. 7/2010 Z. z. o ochrane pred povodňami v znení neskorších predpisov nebude zodpovedať za prípadné škody, ktoré môžu vzniknúť na predmetnej stavbe pri povodňových situáciách v záujmovej oblasti v súvislosti s navrhovanou stavbou v blízkosti vodného toku,
 - V prípade, že by pri zakladaní stavby bolo potrebné čerpať a vypúšťať podzemné vody, je potrebné k uvedenému vopred požiadať o vydanie povolenia podľa § 21 ods. 1 písm. g) vodného zákona č. 364/2004 Z.z. v znení neskorších predpisov spolu so stanoviskom správcu povodia (SVP š.p., OZ Banská Bystrica),
 - Stavebné práce vykonávať počas nízkych alebo bežných vodných stavov a riadiť sa aktuálnou hydrologickou situáciou na vodnom toku,
 - Prípadný výrub stromov riešiť v súlade s § 47 zák. č. 543/2002 Z. z. o ochrane prírody a krajiny - V plnom rozsahu dodržať podmienky správcu tokov SVP š.p. OZ B. Bystrica k realizácii stavby uvedené v ich vyjadrení č. CS SVP OZ BB 65/2021/18-39210 z 01.03.2021
 - V zmysle § 73 ods. 18 vodného zákona je orgán štátnej vodnej správy dotknutým orgánom v konaní, v ktorom je príslušný stavebný úrad. Súhlas podľa § 27 ods. 1 písm. a) až d) vodného zákona sa považuje za záväzné stanovisko. Tento súhlas, ktorý je podkladom na konanie podľa osobitných predpisov, zaniká, ak sa takéto konanie nezačalo do jedného roka od vydania súhlasu.
 - Tento súhlas nenahrádza povolenie na realizáciu stavby. O povolenie je potrebné požiadať príslušný stavebný úrad v súlade so zákonom č. 50/1976 Zb. o územnom plánovaní a stavebnom poriadku (stavebný zákon) v znení neskorších predpisov.
7. Okresný úrad Rimavská Sobota, odbor starostlivosti o životné prostredie, orgán štátnej správy ochrany prírody a krajiny stanovisko číslo OU-RS-OSZP-2021/004909-004 zo dňa 01. 03. 2021 súhlasné s pripomienkami :
1. dodržať presnú trasu a spôsob realizácie výkopových prác na jednotlivých úsekoch,
 2. pri výkopových prácach nakladať s vrchnou vrstvou zeminy tak, aby ju bolo možné uložiť na povrch výkopovej ryhy po ukončení prác (t. z. vrchnú vrstvu s vegetáciou uložiť ako skrývku),
 3. na trase (popri cestách) sa nachádzajú mohutnejšie dreviny – pri výkopových prácach odporúčame zachovať vzdialenosť cca 1 meter od ich koreňového systému,
 4. podvrťávku vodných tokov a odvodňovacích kanálov realizovať v súčinnosti so správcom toku,
 5. zabezpečiť, aby nedochádzalo k úhynu resp. zraneniam chránených živočíchov počas realizácie výkopových prác;
 6. v prípade výskytu invázných nepôvodných druhov vzbudzujúcich obavy Únie (v zmysle Vykonávacieho nariadenia Komisie (EÚ) 2017/1263 z 12. júla 2017, ktorým sa aktualizuje

S2021/00066/6

- zoznam invázných nepôvodných druhov vzbudzujúcich obavy Únie prijatý vykonávacím nariadením (EÚ) 2016/1141 podľa nariadenia Európskeho parlamentu a Rady (EÚ) č. 1143/2014) a v prípade výskytu invázných nepôvodných druhov vzbudzujúcich obavy Slovenskej republiky (v zmysle Nariadenia vlády SR č. 449/2019 Z. z., ktorým sa vydáva zoznam invázných nepôvodných druhov vzbudzujúcich obavy Slovenskej republiky) je potrebné postupovať v zmysle vyhlášky MŽP SR č. 450/2019 Z. z., ktorou sa ustanovujú podmienky a spôsoby odstraňovania invázných nepôvodných druhov,
7. dbať na dodržanie § 3 a § 4 zákona, k všeobecnej ochrane prírody a krajiny,
 8. prípadný výrub drevín rastúcich mimo lesa realizovať v zmysle § 47 zákona.
8. Okresný úrad Rimavská Sobota, odbor krízového riadenia stanovisko číslo OU-RS-OKR-2 021/006305-002 zo dňa 19. 03. 2021 súhlasné bez pripomienok.
9. Okresný úrad Rimavská Sobota, pozemkový a lesný odbor , pozemkové oddelenie stanovisko číslo OU-RS-PLO1-2021/004941-002 zo dňa 23. 02. 2021 súhlasné realizácii predmetnej stavby za predpokladu, že investor pred začatím vykonávania poľnohospodárskej činnosti na poľnohospodárskej pôde požiada orgán ochrany poľnohospodárskej pôdy o stanovisko k pripravovanému zámeru na poľnohospodárskej pôde podľa § 17 ods. 2, písmena a) zákona a o súhlas k použitiu poľnohospodárskej pôdy na nepoľnohospodársky účel v zmysle § 18 ods.2 zákona číslo 220/2004 Z. z.
11. Krajský pamiatkový úrad Banská Bystrica, Lazovná 8, 975 65 Banská Bystrica stanovisko číslo KPUBB-2021/2096-3/21090/BRE zo dňa 19.03.2021 súhlasné s pripomienkami :
- 1) Ohlásiť termín začatia výkopových prác na predmetnej stavbe minimálne 5 dní v predstihu KPÚ Banská Bystrica písomne alebo telefonicky.
 - 2) Umožniť KPÚ Banská Bystrica vykonať obhliadku zemných prác súvisiacich s realizáciou predmetnej stavby.
 - 3) Každú zmenu zámeru, posudzovaného v tomto záväznom stanovisku, je vlastník povinný prerokovať s KPÚ Banská Bystrica. Každú zmenu zámeru , posudzovaného v tomto záväznom stanovisku, je vlastník povinný prerokovať s KPU Banská Bystrica.
12. Krajský pamiatkový úrad Banská Bystrica Lazovná 8 975 65 Banská Bystrica číslo: KPUBB-2021/2096-2/16568/BRE zo dňa 08.03.2021 súhlasí so zámerom investora: LOKAL NET – Tomáš Kerekeš, 980 11 Ožďany 43 realizovať líniovú stavbu „AREA 2 Optické prepojenie Trebeľovce - Muľka“ na pozemkoch v k. ú. Trebeľovce a Muľka, okres Lučenec, ktorá sa nenachádza v pamiatkovom území s nasledovnými podmienkami:
- 1) Ohlásiť termín začatia výkopových prác na predmetnej stavbe minimálne 5 dní v predstihu KPÚ Banská Bystrica písomne alebo telefonicky.
 - 2) Umožniť KPÚ Banská Bystrica vykonať obhliadku zemných prác súvisiacich s realizáciou predmetnej stavby.
 - 3) Každú zmenu zámeru, posudzovaného v tomto záväznom stanovisku, je vlastník povinný prerokovať s KPÚ Banská Bystrica.
13. KRAJSKÉ RIADITEĽSTVO HASIČSKÉHO A ZÁCHRANNÉHO ZBORU V BANSKEJ BYSTRICI Trieda SNP 75, 974 01 Banská Bystrica súhlasné stanovisko číslo KRHZ-BB-2021/000036-002 zo dňa 3. marca 2021 bez pripomienok.
14. Ministerstvo obrany SR, Úrad správy majetku štátu, Agentúra správy majetku , Detašované pracovisko Stred, Kutuzovova 8, 832 47 Bratislava súhlasné stanovisko číslo USMŠ-28-37/2021 zo dňa 18. 3.2021 bez pripomienok.

15. Stredoslovenská vodárenská prevádzková spoločnosť, a.s., Partizánská cesta 5, 974 01 Banská Bystrica súhlasné stanovisko číslo 1331/2021 zo dňa 10. 5.2020 dodržať nasledovné podmienky:
- 1) Na základe vytýčenia inžinierskych sietí v správe StVPS, a.s. tieto zakresliť do PD Pri umiestnení stavebných objektov a realizácii prác žiadame dodržať ochranné pásmo v zmysle zákona č. 442/2002 Z.z. nasledovne:
 - min 1,5m od vonkajšieho pôdorysného okraja potrubia na obidve strany pri verejnom vodovode a verejnej kanalizácii do priemeru 500 mm vrátane; -
 - min. 2,5 m od vonkajšieho pôdorysného okraja potrubia na obidve strany pri verejnom vodovode a verejnej kanalizácii nad priemer 500 mm.
 - 2) V pásme ochrany verejného vodovodu a verejnej kanalizácie je v zmysle zákona č. 442/2002 Z.z. zakázané :
 - vykonávať zemné práce, umiestňovať stavby, konštrukcie, alebo iné podobné zariadenia alebo vykonávať činnosti, ktoré obmedzujú prístup k verejnému vodovodu / verejnej kanalizácii, alebo ktoré by mohli ohroziť ich technický stav; vysádzať trvalé porasty; umiestňovať skládky;
 - vykonávať terénne úpravy. Pri križovaní vodovodného a kanalizačného potrubia s inžinierskymi sieťami rešpektovať vzdialenosti všetkých navrhovaných podzemných vedení v súlade s STN 73 6005 „Priestorová úprava vedení technického vybavenia“
- Stanovisko: Za závod Rimavská Sobota
- V obci Ožďany sa pri záujmovom území plánovanej stavby nachádza potrubie verejného vodovodu v našej prevádzke DN 110 PVC ukončené hydrantom, ktoré je orientačne zakreslené v situácii, ktorú Vám prikladáme.
 - Investor je povinný dodržať ochranné pásmo v súlade s § 19 odst. 2 a 5 Zákona č. 442/2002 Z.z. o verejných vodovodoch a verejných kanalizáciách.
 - V prípade potreby Vám vodárenské zariadenia na požiadanie vytýčia naši pracovníci. Kontaktná osoba - majster vodovodov Láska Ján č.t. 0908945599.
16. AGROBOND s.r.o. Nám.Š.M.Daxnera 413/1A Rimavská Sobota vyjadrenie zo dňa 23.6.2021 Spoločnosť Agrobond s.r.o. ako užívateľ pozemkov súhlasí s umiestnením stavby v časti AREA 1: Optické prepojenie Nové Hony-Veľké Dravce-Ožďany, s tým že pri realizácii je potrebné, aby ste nahlásili a prekonzultovali vstup na pozemok a po ukončení prác odovzdali pozemky užívateľovi za účasti oboch dotknutých strán. V prípade, že vzniknú na poraste škody, žiadame škody vyčíslieť a nahradiť. Najvhodnejšie by bolo vstupovať na pozemky mimo vegetačného obdobia.
17. BANSKOBYSSTRICKÝ SAMOSPRÁVNÝ KRAJ ODDELENIE CESTNEJ SPRÁVY Nám. SNP 23 974 01 Banská Bystrica súhlasné stanovisko číslo 8689/2021/ODDCS-2 26090/2021 zo dňa 24. 06. 2021 súhlasíme pri dodržaní nasledovných podmienok:
- Plne rešpektovať a dodržať v celom rozsahu podmienky stanovené správcom cesty BBRSC a.s., číslo BBRSC/00764/2021 zo dňa 12.03.2021.
 - Trasa optického pripojenia bude vedená aj na zastavaných pozemkoch pod cestou 111/2669 parc. Č.: C-KN 3134 k.ú. Veľké Dravce je vo vlastníctve BBSK, LV 857. Z tohto do povinný záber uvedeného pozemku majetkovoprávne vysporiadať s vlastníkom pozemku BBSK, zriadením zmluvy o vecnom bremene, na základe po realizačného geometrického plánu

najneskôr ku dňu kolaudácie stavby, pričom geometrický plán a znalecký posudok dodá vlastník stavby.

- Vodný tok Suchá , ktorý križuje cesta 111/2741 požadujeme križovať mimo telesa mostného objektu M2977 vo vzdialenosti min. 5 m od vonkajších hrán mostného objektu.
- Trasu siete v súbehu s cestou 111/2669 a 111/2741 požadujeme viesť mimo telesa cesty. V prípade že bude trasa pripojenia vedená v telese odvodňovacieho systému vozovky (cestného rigola) požadujeme viesť ju v dostatočnej hĺbke min. 0,6 m pod dnom cestného rigola a tieto úseky požadujeme spevniť vydláždením v celom úseku uloženého vedenia.
- Stavbu je možné realizovať len na základe príslušných povolení cestného správneho orgánu, povolenia na zvláštne užívanie cesty a výnimky zo zákazu činnosti v ochrannom cestnom pásme.
- O povolenie požiadajte príslušný cestný orgán pre cesty 111/2669 a 111/2741 Okresný úrad v Lučenci, odbor cestnej dopravy a pozemných komunikácií.
- Počas realizácie stavebných prác žiadame rešpektovať príslušné ustanovenia zákona č. 135/1961 Zb. o pozemných komunikáciách (cestný zákon) v znení neskorších predpisov a vyhlášky č. 35/1984 Zb. Federálneho ministerstva dopravy, ktorou sa vykonáva zákon o pozemných komunikáciách (cestný zákon).
- Prechádzať cestné priekopy stavebnými mechanizmami je v zmysle zákona zakázané a pre prístup na stavenisko žiadame využiť existujúce vjazdy resp. požiadať cestný správny orgán o zriadenie vjazdu z cesty pre prístup na stavbu.
- Počas realizácie stavebných prác žiadame prijať také opatrenia, aby sa neohrozila cesta a bezpečnosť cestnej premávky, najmä narušením odtokových pomerov z telesa cesty a jeho okolí, vchádzaním na vozovku so znečistenými vozidlami.
- Realizáciou stavby nesmie byť obmedzený výkon vlastníckych práv vlastníka cesty, nesmú byť dotknuté záujmy majetkovej správy cesty, najmä nesmie byť obmedzená údržba cesty a strojné čistenie odvodňovacieho systému vozovky.
- BBSK ako vlastník dotknutých pozemných komunikácií si s ohľadom na jej ochranu vyhradzuje právom stanovené podmienky doplniť alebo ich zmeniť, ak si to vyžiada verejný záujem.
- V prípade budúcej nutnej rekonštrukcie cesty, je vlastník vedenia na výzvu vlastníka alebo správcu cesty rešpektovať vykonanú zmenu technického riešenia optickej siete.

18. Banskobystrická regionálna správa ciest , Majerská cesta 94, 974 96 Banská Bystrica vyjadrenie BB2SC1028891021 zo dňa 12.3.2021 . Banskobystrická regionálna správa ciest a.s., Banská Bystrica, ako správca ciest II. a III. triedy, ktorých vlastníkom je Banskobystrický samosprávny kraj, s realizáciou stavby podľa predloženej PD súhlasí za splnenia nasledovných podmienok:

- 1) Realizácia prác v telese ciest II. a III. triedy podlieha povoleniu na zvláštne užívanie cesty od Okresného úradu v Lučenci, odboru cestnej dopravy a pozemných komunikácií. Telekomunikačné vedenia pokiaľ nie sú zriaďované pre potreby ciest, sa nesmú umiestňovať v ich telese a na cestných pomocných pozemkoch §18 ods.3. cestného zákona.

- 2) Súbeh telekomunikačného vedenia s cestou v intraviláne viesť kábel mimo telesa cesty. V žiadnom prípade káble nemôžu byť umiestňované na mostné objekty a cestné priepusty. V mimoriadnych zásahom do telesa cesty rozkopaním požadujeme konečnú úpravu vykonať na celú šírku jazdného pruhu cesty.
- 3) Zariadenia súvisiace s telekomunikačným vedením nesmú :
 - tvoriť pevnú prekážku cesty § 20 CZ.
 - obmedzovať vykonávanie opráv a údržbu na ceste a jej súčastiach,
 - neohrozovať pozemné komunikácie a narúšať ich údržbu, a to ani pri údržbe a úpravách týchto vedení,
 - brániť modernizačným úpravám cesty.
- 4) Telekomunikačné vedenie umiestniť tak, aby bolo rešpektované výhľadové a šírkové usporiadanie cesty s dopravným významom cesty III. triedy na kategóriu C 7,5/80 s presahom min. 3 m za teleso cesty, cesty s dopravným významom cesty II. triedy na kategóriu C 9,5/80 s presahom min. 3 m za teleso cesty. V prípade budúcej rekonštrukcie pozemných komunikácií vlastníkom telekomunikačného vedenia na výzvu vlastníka príj. správcu cesty bude rešpektovať vyvolanú zmenu technického riešenia cesty a na vlastné náklady zabezpečiť preloženie telekomunikačného vedenia.
- 5) Stavebník pred začatím prác na telese cesty musí mať vydané povolenie na zvláštne užívanie pozemnej komunikácie. Povolenie na zvláštne užívanie pozemnej komunikácie podľa § 8 cz a § 11 vyhlášky č. 35/1984 Zb. o pozemných komunikáciách v znení neskorších predpisov, vydáva cestný správny orgán - Okresný úrad Lučenec, odbor cestnej dopravy a pozemných komunikácií
- 6) Práce na telese cesty sa môžu vykonávať v období od 01.04 - do 31.10. príslušného roka pod ochranou určeného dočasného dopravného značenia prípadne uzávierky cesty v prípade nepriaznivého zimného obdobia. Stavebník počas výstavby bude zodpovedať za údržbu dotknutého úseku cesty určenom dopravným značením, ktoré osadí na vlastné náklady. Pravidelne zabezpečovať prevádzky schopnosť jazdných pruhov a dotknutých odvodňovacích zariadení cesty tak, aby bola zabezpečená bezpečnosť a plynulosť cestnej premávky v dotknutom úseku.
- 7) Výjazd a vjazd z cesty sa môže strojmi a mechanizmami na susedné nehnuteľnosti len cez zriadené vjazdy, v prípade zriadenia dočasného vjazdu pred realizáciou je potrebné požiadať cestný správny orgán o vydanie povolenia na zriadenie vjazdu podľa § 3b cestného zákona.
- 8) V prípade, že dôjde pri správe a údržbe cesty k poškodeniu vedenia uloženého v telese cesty, nebude si správca, resp. vlastníkom vedenia uplatňovať náhradu škody.
- 9) Križovanie cesty realizovať bezrozkopávkovou metódou (riadeným podvrtávaním) kolmo na os vozovky; popod cestu viesť kábel v chráničke s minimálnym krytím 1,2 m pod niveletou vozovky; bližšiu hranu (od cesty) štartovacej a cieľovej jamy zriadiť pokiaľ je to možné mimo cestný pozemok, vo vzdialenosti min. 2 m od okraja vonkajších hrán cestného telesa (vonkajšia hrana cestnej priekopy, rigolu, svahu), Križovanie telesa cesty telekomunikačným vedením bude označené označníkom. Startovacu a cieľovú jamu umiestniť mimo koruny cesty za obrubníkom vozovky ako aj za cestnou priekopou. V prípade umiestnenia kábla v cestnom rigole/ zo situácie to nie je zrejme požadujeme cestnú priekopu spevniť betónovou dlažbou po celej dĺžke uloženého kábla v rigole.

- 10) V úsekoch, kde trasa vedená v chodníkoch, alebo je z nevyhnutných priestorových dôvodov nutné viesť trasu v súbehu s cestou bližšie ako 1,0 m od spevnenej vozovky, požadujeme výkop zasypať štrkodrvou resp. sendvičovým zásypom s postupným zhutňovaním po 300 mm vrstvách na dynamický modul deformácie $E_{vd} = \text{min. } 40 \text{ MN/m}^2$ (meraný dynamickou doskou). V prípade nutnosti uloženia optokábla do cestného rigolu požadujeme celú dĺžku uloženia kábka - rigol vydláždiť betónovými tvárniciami uloženými do betónového lôžka.
- 11) Pri križovaní priepustov požadujeme trasu kábla viesť min. 2,0 m v kolmej vzdialenosti od vonkajších hrán priepustov, resp. vtokových šacht pred nimi. Pri mostoch 5,0 m od vonkajších hrán.
- 12) Pri realizácii nesmú byť poškodené žiadne cestné zariadenia ako napr. dopravné značenie, zvodidlá, rigoly, priepusty, zariadenia cestnej kanalizácie, a pod.
- 13) Po vytýčení trasy v dotyku s cestami II. a III. triedy pred začatím výkopu ryhy prizvať na schválenie trasy zástupcu BBRSC, a.s. Ing. arch. Annu Václavíkovú č. t. 0905 988 380.
- 14) Ak po vytýčení trasy jestvujúcich inžinierskych sietí v teréne vznikne nutnosť zmeny, či posunu trasy, požadujeme akúkoľvek zmenu oznámiť a prejednať so zástupcami BBRSC, a.s. Banská Bystrica.
- 15) V prípade zriadenia pracovného miesta na ceste je potrebné OÚ CDPK požiadať o zvláštne užívanie cesty. a čiastočnú uzávierku príslušného úseku cesty na nevyhnutnú dobu.
- 16) Počas prác žiadateľ na vlastné náklady zabezpečí dotknutý úsek dočasným dopravným značením určeným OU CDPK, ktoré odsúhlasí OR PZ - ODI v Lučenci.
- 17) Po ukončení stavby požadujeme doložiť dokumentáciu skutočného vyhotovenia stavby a geodetické zameranie skutočne realizovanej stavby, súčasne požadujeme odovzdať požadované podklady na CD- nosiči.

Technické podmienky realizácie

Križovanie cesty pretláčaním

- križovanie cesty realizovať bezrozkopávkovou metódou (riadeným podvrtávaním) kolmo na os vozovky,
- popod cestu viesť kábel v chráničke s minimálnym krytím 1,2 m pod niveletou vozovky a 0,70 m pod dnom priekopy, -
- chránička musí byť vyvedená do montážnych jám, -
- bližšiu hranu (od cesty) štartovacej a cieľovej jamy mimo cestný pozemok,
- vo vzdialenosti min. 2 m od okraja vonkajších hrán cestného telesa,
- montážne jamy zo strany cesty vybaviť pažením na celú výšku, -
- stavebné práce musia byť realizované prostredníctvom oprávnenej firmy,

Výkop montážnych jám a ryby

- výkopy za cestným svahom zrealizovať v nevyhnutnom rozmere a čase mimo asfaltovej plochy vozovky
- v blízkosti podzemných vedení výkopové práce vykonávať ručne, -
- vykopaná zemina nesmie byť uskladňovaná na ceste (vozovka, svahy, odvodňovacie zariadenia, a. i.) a nesmie spôsobovať jej znečistenie, -
- po ukončení cestný pozemok uviesť do náležitého stavu a zatravníť,

Všeobecné podmienky a doprava

- stavbu je potrebné realizovať a zabezpečiť tak, aby nedochádzalo k znečisťovaniu a poškodzovaniu dotknutej pozemnej komunikácie, -

- mechanizmy nesmú pri prácach zbytočne stáť na ceste a obmedzovať plynulosť cestnej premávky,
- stavebné práce musia byť realizované prostredníctvom oprávnenej firmy, - pred začatím prác požiadať o vytýčenie existujúcich inžinierskych sietí,
- začatie prác musí byť písomne (aj mailom na anna.vaclavikova@rscbb.sk) nahlásené min. 5 dní vopred zodpovednému zástupcovi BBRSC a.s., stredisko Lučenec, technickému pracovníkovi - Ing. arch. Anna Václavíková, č. t. 0905 988380),
- po ukončení prác je potrebné dotknutý úsek cesty uviesť do náležitého stavu a zápisnične preberacím protokolom odovzdať do 10 pracovných dní zodpovednému zástupcovi BBRSC, a.s. Banská Bystrica, -
- na práce vykonané v telese cesty požadujeme záruku v trvaní 60 mesiacov, pri porušení vozovky odo dňa zápisničného prevzatia vykonaných prác zodpovedným pracovníkom BBRSC
- v prípade, že pri výstavbe nastane na pozemnej komunikácii porucha a vznikne nebezpečenstvo všeobecného ohrozenia, stavebník túto skutočnosť bezodkladne oznámi cestnému správneho orgánu a správcovi cesty,
- pri realizácii stavebných prác v plnej miere dodržať ustanovenia zákona č.135/1961 Zb. o pozemných komunikáciách (cestný zákon) a vyhlášky č.35/1984 Zb., ktorou sa vykonáva zákon o pozemných komunikáciách (cestný zákon).
- práce v dotyku s cestou je možné realizovať len na základe príslušných povolení cestného správneho orgánu, ktorým je Okresný úrad v Lučenec, odbor cestnej dopravy a pozemných komunikácií.

19. MINISTERSTVO DOPRAVY A VÝSTAVBY SLOVENSKEJ REPUBLIKY sekcia cestnej dopravy a pozemných komunikácií Námestie slobody 6, 810 05 Bratislava 15 rozhodnutie č. 35363/2021/SCDPK/80997 Bratislava 01.07.2021 o udelení výnimky zo zákazu činnosti v cestnom ochrannom pásme (ďalej len „COP“) rýchlостnej cesty R2 (ďalej len „DaR“) v km cca 301,300 z dôvodu plánovanej realizácie akcie „Optické prepojenie Nové Hony – Veľké dravce – Ožďany, časť AREA 1“ (ďalej len „akcia“) v k. ú. Ožďany, okres Rimavská Sobota. žiadateľovi za dodržania nasledovných podmienok:

1. Práce budú realizované podľa predloženej projektovej dokumentácie (ďalej len „PD“) k stavbe vypracovanej Ing. Bradáčom, v júni 2021.
2. V prípade zmien v PD alebo inej zmeny je potrebné podať novú žiadosť na ministerstvo a predložiť PD na opätovné posúdenie aj NDS.
3. Realizátorom činnosti a zodpovednou osobou bude žiadateľ LOKAL NET – Tomáš Kerekeš, so sídlom Ožďany 43, 980 11 Ožďany.
4. Realizácia prác v okolí mostných pilierov pod mostom bude realizovaná ručným kpaním vo vzdialenosti minimálne 1m bez poškodenia súčastí mostného objektu (mostných pilierov).
5. V prípade, ak by činnosťou počas predmetnej akcie mala byť obmedzená a/alebo ohrozená premávka na DaR, je nutné vykonať potrebné opatrenia na jej odvrátenie a v činnosti pokračovať až po obstaraní príslušných povolení cestného správneho orgánu (napr. zvláštne užívanie DaR, uzávierka DaR a určenie použitia dopravných značiek a dopravných zariadení na DaR).
6. Pri manipulačných činnostiach strojnými zariadeniami/mechanizmami nesmie byť ohrozený a/alebo obmedzený dopravný priestor a teleso DaR.

7. Manipulačná ani stavenisková doprava nesmie byť za žiadnych okolností priamo pripojená na teleso DaR.

8. V COP DaR ako aj na samotnej stavbe a oplotení nesmú byť umiestnené reklamné, propagačné a informačné zariadenia.

9. Žiadateľ je povinný rešpektovať všetky inžinierske siete v majetku NDS ako aj cudzie, zabudované v pozemkoch dotknutej časti DaR, ktoré je povinný vytýčiť pred zahájením prác.

10. Osvetlenie stavby pred, počas a aj po ukončení akcie nebude smerované tak, aby oslňovalo účastníkov cestnej premávky na DaR a jej súčiastiach.

11. Po ukončení prác žiadateľ zabezpečí, aby terénne úpravy dotknuté akciou boli vrátené do pôvodného stavu.

12. Žiadateľ oznámi minimálne 5 dní vopred začiatok výkonu činnosti a následne jej ukončenie na kontakty:

- - dopravne.obmedzenia@mindop.sk
- - dopravna.policia@minv.sk
- - NDS, a. s., Stredisko správy a údržby rýchlostných ciest 3 Zvolen (ďalej len „SSÚR“), vedúci strediska: Ing. Pavol Karcel, tel. č.: +421 903 801 201 a bude sa riadiť jeho pokynmi, alebo pokynmi ním povereného pracovníka SSÚR,

pričom v predmetnom oznámení budú uvedené mená a telefónne čísla všetkých zodpovedných osôb, ktoré majú rozhodovaciu právomoc v prípade, ak si to budú vyžadovať naliehavé okolnosti bezpečnosti a plynulosti cestnej premávky ako aj v prípade verejného záujmu.

13. Žiadateľ zabezpečí realizáciu prác na takom stupni bezpečnosti, aby nebola ohrozená plynulosť a bezpečnosť cestnej premávky na DaR, a aby nedošlo k poškodeniu telesa DaR a jej súčastí, vrátane oplotenia. V prípade vzniku škody na majetku NDS, je žiadateľ povinný túto škodu bezodkladne odstrániť na vlastné náklady. Poškodenie oznámiť oddeleniu majetkovej správy NDS, prípadne prekonzultuje spôsob a postup pri odstránení škody.

14. MV SR P PZ ODP si vyhradzuje právo stanoviť dodatočné podmienky alebo uložené podmienky zmeniť, ak si to vyžiada bezpečnosť a plynulosť cestnej premávky alebo verejný záujem.

15. Ministerstvo si vyhradzuje právo stanoviť dodatočné podmienky, uložené podmienky zmeniť alebo zrušiť, ak si to vyžiada bezpečnosť a plynulosť cestnej premávky alebo verejný záujem.

16. Ministerstvo ukladá povinnosť žiadateľovi, investorovi, realizátorovi stavby a jej budúcim vlastníkom archivovať toto povolenie ako aj PD, na základe ktorej bolo povolenie vydané po celú dobu jej užívania.

20. MINISTERSTVO VNÚTRA SLOVENSKEJ REPUBLIKY PREZÍDIUM POLICAJNÉHO ZBORU odbor dopravnej polície Rčianska 45, 812 72 Bratislava, vyjadrenie číslo PPZ-ODP2-2021/014801-028 zo dňa 03.06.2021 za dodržania nasledujúcich podmienok:

- výkonom jednotlivých pracovných činností nesmú byť poškodené akékoľvek stavebné objekty rýchlostnej cesty R2, ktoré by mohli mať negatívny dopad na následné obmedzenie cestnej premávky v dotknutom úseku rýchlostnej cesty R2,
- MV SR P PZ ODP si vyhradzuje právo stanoviť dodatočné podmienky alebo uložené zmeniť, ak si to vyžiada zlepšenie bezpečnosti a plynulosti cestnej premávky, ako aj v prípade verejného záujmu.

21. Heizer Optik s.r.o. Prevádzka pre výstavbu a údržbu, Hraničná 18, 821 05 Bratislava vyjadreie číslo VYJ 172/21 ex zo dňa 24.06.2021 , blízkosti záujmového územia sa však siete a TKZ FibreNet s.r.o.

22. Okresný úrad Lučenec, ODBOR CESTNEJ DOPRAVY A POZEMNÝCH KOMUNIKÁCIÍ, Námestie republiky 26, 984 36 Lučenec stanovisko číslo OU-LC-OCDPK-2021/002393-002 zo dňa 11. 03. 2021 .

- uvažovaná stavba AREA 1 sa dotýka záujmov ciest:
 - III/2669 Prša – Poltár
 - III/2741 Husiná – Veľké Dravce
- uvažovaná stavba AREA 2 sa nedotýka záujmov ciest II. a III. triedy.
- pred začatím prác požiadať cestný správny orgán o vydanie určenia na prenosné dopravné značenie, o vydanie povolenia na zvláštne užívanie ciest a o obmedzenie premávky na uvedených cestách III/2669 a III/2741
- počas prác v prípade znečistenia vozovky uvedenej ciest III. triedy, ktoré môže spôsobiť závalu v zjazdnosti je potrebné znečistenie bez prieťahov odstrániť a vozovku uviesť do pôvodného stavu
- na ceste nesmú byť odstavované stavebné mechanizmy ani odkladaný stavebný materiál
- realizáciou stavby nesmie byť narušená stabilita cestného telesa, odvodňovací systém cesty, obmedzená plynulosť a bezpečnosť cestnej premávky
- úsek cesty, kde sa na cestnom telese bude vykonávať stavebná činnosť musí byť až do ukončenia prác označený príslušnými dopravnými značkami, ktoré musia spĺňať ustanovenia vyhlášky MV SR č. 30/2020 Z. z., o dopravnom značení
- investor stavby je povinný podľa § 11 ods. 5 cestného zákona požiadať cestný správny orgán o udelenie výnimky zo zákazu činnosti v ochrannom pásme ciest III/2669 a III/2741, ktoré bude podkladom pre vydanie územného a stavebného povolenia
- upozorňujeme investora stavby, že žiadosť o povolenie výnimky zo zákazu činnosti v ochrannom pásme sa podáva v štádiu prípravnej dokumentácie
- v plnej miere dodržať ustanovenia zákona č. 135/1961 Zb. o pozemných komunikáciách (cestný zákon) a vyhlášky č. 35/1984 Zb., ktorou sa vykonáva zákon o pozemných komunikáciách (cestný zákon) • súbeh telekomunikačného vedenia s cestou viesť mimo telesa cesty
- pri prechádzaní cestnej priekopy využívať existujúce vjazdy, v prípade zriadenia dočasného vjazdu pred realizáciou je potrebné požiadať cestný správny orgán o vydanie povolenia na zriadenie vjazdu podľa § 3b cestného zákona

23. Okresný úrad Lučenec, odbor starostlivosti o ŽP, odd.štátnej správy ochrany prírody a krajiny, Námestie republiky 26, 984 36 Lučenec stanovisko číslo OU-LC-OSZP-2021/002942-004 zo dňa 25. 03. 2021 . Záujmová územie prislúchajúce do územnej pôsobnosti okresu Lučenec sa nachádza v k.ú. Nové Hony, Veľké Dravce, Trebelovce a Mulka a v k.ú. Ožďany prislúchajúce do územnej pôsobnosti okresu Rimavská Sobota prevažne v zastavanom území obce, kde podľa § 12 zákona č. 543/2002 Z.z. o ochrane prírody a krajiny platí prvý stupeň ochrany a nevidujeme tu vyhlásené chránené územia vyžadujúce si osobitný režim ochrany ani prvky územného systému ekologickej stability a nie je súčasťou európskej sústavy chránených území Natura 2000. Štátna ochrana prírody Slovenskej republiky (ŠOP SR), Správy Chránenej krajinskej oblasti (CHKO) Cerová Vrchovina vo svojom stanovisku č. CHKO CV/81-003/2021 zo dňa 16.03.2021 ako miestne príslušná odborná organizácia ochrany prírody a krajiny vo svojom stanovisku uvádza, že predmetná líniová stavba sa nachádza v území s prvým stupňom ochrany, pre ktorý platia ustanovenia zákona č. 543/2002 Z.z. o ochrane prírody a krajiny o všeobecnej ochrane prírody a krajiny (§ 3 až § 10 zákona č. 543/2002 Z.z. o ochrane prírody a krajiny).

S2021/00066/14

Vodné toky a ich ochranné pásma (Sokolí potok a Babský potok) predstavujú v krajine významné hydrické biokoridory. V návrhu riešenia odporúča ŠOP SR dodržiavanie nasledovných podmienok:

- Dodržať presnú trasu a spôsob realizácie výkopových prác na jednotlivých úsekoch,
 - Pri výkopových prácach nakladať s vrchnou vrstvou zeminy tak, aby ju bolo možné uložiť na povrch výkopovej ryhy po ukončení prác (t.z. vrchnú vrstvu s vegetáciou uložiť ako skrývku),
 - Na trase (popri cestách) sa nachádzajú mohutnejšie dreviny - pri výkopových prácach zachovať vzdialenosť cca 1 m od ich koreňového systému,
- Podvrtávku vodných tokov a odvodňovacích kanálov realizovať v súčinnosti so správcom toku,
 - Zabezpečiť, aby nedochádzalo k úhynu resp. zraneniam chránených živočíchov počas realizácie výkopových prác, . V prípade výskytu invázných nepôvodných druhov vzbudzujúcich obavy Unie (v zmysle vykonávacieho nariadenia Komisie (EÚ) 2017/1263 z 12. júla 2017, ktorým sa aktualizuje zoznam invázných nepôvodných druhov vzbudzujúcich obavy Unie prijatý vykonávacím nariadením (EÚ) 2016/1141 podľa nariadenia Európskeho parlamentu Rady (EÚ) č. 1143/2014) a v prípade výskytu invázných nepôvodných druhov vzbudzujúcich obavy Slovenskej republiky (v zmysle Nariadenia vlády SR č. 449/2019 Z. z., ktorým sa vydáva zoznam invázných nepôvodných druhov vzbudzujúcich obavy Slovenskej republiky) je potrebné postupovať v zmysle vyhlášky MŽP SR č. 452/2019 Z.z., ktorou sa ustanovujú podmienky a spôsoby odstraňovania invázných nepôvodných druhov,
 - Dbieť na dodržanie § 3 a § 4 zákona č. 543/2002 Z.z. o ochrane prírody a krajiny k všeobecnej ochrane prírody a krajiny,
 - Prípadný výrub drevín rastúcich mimo lesa realizovať v zmysle § 47 zákona č. 543/2002 Z.z. o ochrane prírody a krajiny.
 - 1) Dodržať presnú trasu a spôsob realizácie výkopových prác na jednotlivých úsekoch.
 - 2) Podvrtávku vodných tokov a odvodňovacích kanálov realizovať v súčinnosti so správcom toku.
 - 3) Prípadný nevyhnutný výrub drevín rastúcich mimo lesa zabezpečiť uprednostnene ešte pred vydaním územného rozhodnutia rozhodnutím príslušného orgánu ochrany prírody a krajiny (8 68 písm. c) zákona č 543/2002 Z.z. o ochrane prírody a krajiny - okresný úrad, odbor starostlivosti o životné prostredie) v zmysle § 47 ods. 3 zákona č. 543/2002 Z.z. o ochrane prírody a krajiny, ak sa na ne nevzťahujú ustanovenia § 47 ods. 4 písm. a) a h) zákona č. 543/2002 Z.z. o ochrane prírody a krajiny t.j. na stromy s obvodom kmeňa do 40 cm, meraným vo výške 130 cm nad zemou a na súvislé krovité porasty s výmerou do 20 m², ak sa na ne nevzťahujú ustanovenia § 47 ods. 4 písm. h) zákona č. 543/2002 Z.z. o ochrane prírody a krajiny a výrub sa vykonáva v súvislosti s odstraňovaním invázných nepôvodných druhov drevín uvedených v zoznamoch podľa osobitných predpisov (2 ods. 1 zákona č. 150/2019 Z.z. o prevencii a manažmente introdukcie a šírenia invázných nepôvodných druhov a o zmene a doplnení niektorých zákonov, vykonávacie nariadenie komisie (EÚ) 2016/1141, ktorým sa prijíma zoznam invázných nepôvodných druhov vzbudzujúcich obavy Únie podľa nariadenia Európskeho parlamentu a Rady (EÚ) č. 1143/2014 v platnom znení) - uvedené v Prílohe č. 2a časť b) vyhlášky MŽP SR č. 24/2003 Z.z., ktorou sa vykonáva zákon č. 543/2002 Z.z. o ochrane prírody a krajiny v znení neskorších predpisov (Ailanthus altissima - jedince samičieho pôvodu, Amorpha fruticosa, Lycium barbarum a Negundo aceroides - jedince samičieho pôvodu).
 - 4) Všetky realizačné práce najmä výkopové práce ako aj súvisiace činnosti vykonávať takým spôsobom, aby nedošlo k poškodeniu resp. zničeniu vyskytujúcich sa drevín. V súvislosti s ochranou drevín rešpektovať normu STN 83 7010 - Ošetrovanie, udržiavanie a ochrana

stromovej vegetácie. Pri výkopových prácach zachovať vzdialenosť aspoň 1 m od koreňového systému stromov.

- 5) Ak sa napriek zabezpečenej ochrane drevín pri stavebných prácach poškodí drevina, je vykonávateľ prác povinný zabezpečiť okamžité odborné ošetrovanie poškodenej dreviny.
- 6) Pri výkopových prácach nakladať s vrchnou vrstvou zeminy tak, aby ju bolo možné uložiť na povrch výkopovej ryhy po ukončení prác (t.z. vrchnú vrstvu s vegetáciou uložiť ako skrývku).
- 7) Zabezpečiť v zmysle § 7 ods. 1 zákona č. 543/2002 Z.z. o ochrane prírody a krajiny ochranu prirodzeného druhu vého zloženia ekosystémov zahŕňajúcu reguláciu rozširovania nepôvodných druhov (Čl. 10 nariadenia Európskeho parlamentu a Rady (EÚ) č. 1143/2014 z 22. októbra 2014 o prevencii a manažmente introdukcie šírenia invázných nepôvodných druhov) a sledovanie ich výskytu, veľkosti populácií a spôsobu ich šírenia. V zmysle § 3 ods. 2 zákona č. 150/2019 Z.z. o prevencii a manažmente introdukcie a šírenia invázných nepôvodných druhov a o zmene a doplnení niektorých zákonov je vlastník alebo správca pozemku (ak je pozemok v užívaní inej osoby ako je vlastník a správca, tak má tieto povinnosti užívateľ pozemku) povinný za podmienok a spôsobom ustanoveným ministerstvom vykonávacím predpisom (Príloha č. 2 vyhlášky MŽP SR č. 450/2019 Z.z., ktorou sa ustanovujú podmienky a spôsoby odstraňovania invázných nepôvodných druhov - spôsoby odstraňovania invázných nepôvodných druhov rastlín vzbudzujúcich obavy Európskej únie a invázných nepôvodných druhov rastlín vzbudzujúcich obavy Slovenskej republiky), odstraňovať zo svojho pozemku invázne nepôvodné druhy uvedené v národnom zozname alebo v zozname Európskej únie (zoznam invázných nepôvodných druhov rastlín Príloha č. 2 Nariadenia vlády SR č. 449/2019 Z.z., ktorým sa vydáva zoznam invázných nepôvodných druhov vzbudzujúcich obavy Slovenskej republiky) a starať sa o pozemok tak, aby sa zamedzilo ich šíreniu. Vykonať opatrenia k zamedzeniu ďalšieho šírenia invázných druhov uvádzaných v Prílohe č. 2 Nariadenia vlády SR č. 449/2019 Z.z., ktorým sa vydáva zoznam invázných nepôvodných druhov vzbudzujúcich obavy Slovenskej republiky.
- 8) Dodržiavať povinnosti pri všeobecnej ochrane prírody v zmysle § 3 zákona č. 543/2002 Z.z. o ochrane prírody a krajiny a všeobecnú ochranu rastlín a živočíchov v zmysle § 4 zákona č. 543/2002 Z.z. o ochrane prírody a krajiny.
- 9) Rešpektovať ustanovenia § 35 ods. 1 písm. b) a c) zákona č. 543/2002 Z.z. o ochrane prírody a krajiny týkajúce sa ochrany chráneného živočícha, ktorého je zakázané úmyselne zraňovať alebo usmrcovať v jeho prirodzenom areáli ako aj úmyselne rušiť v jeho prirodzenom areáli, najmä v období hniezdenia, rozmnožovania, výchovy mláďat, zimného spánku alebo migrácie. Rešpektovať ustanovenia § 35 ods. 2 písm. b) a c) zákona č. 543/2002 Z.z. o ochrane prírody a krajiny týkajúce sa vykonávania zakázaných činností v súvislosti so zákazom odstraňovania alebo úmyselného poškodzovania alebo ničenia hniezda chráneného živočícha ako aj poškodzovania alebo ničenia miesta rozmnožovania alebo miesta odpočinku chráneného živočícha v jeho prirodzenom areáli. Za chránené živočíchy sa v zmysle § 33 ods. 3 zákona č. 543/2002 Z.z. o ochrane prírody a krajiny považujú aj všetky druhy voľne žijúcich vtákov prirodzene sa vyskytujúcich na európskom území členských štátov Európskej únie. Výnimku zo zakázaných činností môže v odôvodnených prípadoch udeliť MŽP SR.
- 10) Zabezpečiť, aby počas realizácie výkopových prác nedochádzalo k úhynu resp. zraneniam chránených živočíchov ako aj ostatných voľne žijúcich živočíchov. Zabezpečiť zakrytie výkopových rigolov bezodkladne po ich realizácii a osadení káblov. V prípade, že výkopy ostatnú určitú časť odkryté je potrebné ich zabezpečiť pred vniknutím resp. uviaznutím chránených živočíchov najmä obojživelníkov a platov ale aj ostatných voľne žijúcich živočíchov vhodnými prostriedkami ako napr. fóliovými zábranami a pod..

- 11) Úprava všetkých dotknutých nespevnených plôch bude riešená zarovnaním terénu, jeho zhutnením, doplnením o humusovú vrstvu a zatrávením s následným zabezpečením starostlivosti o trávnik do jeho úspešného založenia.
- 12) Pri zistení náhodného výskytu chránených živočíchov počas realizačných prác je potrebné túto skutočnosť bez odkladne oznámiť ŠOP SR, Správe CHKO Cerová vrchovina so sídlom Železničná ulica č. 31, 979 01 Rimavská Sobota (tel. č. 047/563 49 47, E-mail: csaba.balazs@sopsr.sk) a následne postupovať podľa ich stanoviska.
- 13) Dodržiavať ustanovenia zákona č. 543/2002 Z.z. o ochrane prírody a krajiny, vyhlášky č. 24/2003 Z.z., ktorou sa vykonáva zákon č. 543/2002 Z.z. o ochrane prírody a krajiny, zákona č. 150/2019 Z.z. o prevencii a manažmente introdukcie a šírenia invázných nepôvodných druhov, a o zmene a doplnení niektorých zákonov, Nariadenia vlády SR č. 449/2019 Z.z., ktorým sa vydáva zoznam invázných nepôvodných druhov vzbudzujúcich obavy Slovenskej republiky, vyhlášky MŽP SR č. 450/2019 Z.z., ktorou sa ustanovujú podmienky a spôsoby odstraňovania invázných nepôvodných druhov a súvisiacich právnych predpisov. V zmysle § 9 ods. 3 zákona č. 543/2002 Z.z. o ochrane prírody a krajiny sa vyžaduje záväzné stanovisko orgánu ochrany prírody a krajiny podľa § 9 ods. 1 písm. b) zákona č. 543/2002 Z.z. o ochrane prírody a krajiny. Orgán verejnej správy príslušný na konanie je v zmysle § 9 ods. 4 zákona č. 543/2002 Z.z. o ochrane prírody a krajiny obsahom záväzného stanoviska orgánu ochrany prírody viazaný. Predpokladáme, že realizáciou stavebných prác a následným využívaním stavby, podľa nám dostupných informácií a predloženej projektovej dokumentácie za rešpektovania pripomienok orgánu ochrany prírody, nebudú dotknuté záujmy ochrany prírody a krajiny chránené ustanovením zákona č. 543/2002 Z.z. o ochrane prírody a krajiny.

24. Okresný úrad Lučenec, odbor starostlivosti o ŽP, odd. vodného hospodárstva, Námestie republiky 26, 984 36 Lučenec vyjadrenie číslo OU-LC-OSZP-2021/004819-004 zo dňa 28. 06. 2021za nasledovných podmienok :

- 1) Navrhovanú stavbu uskutočniť podľa odsúhlasenej projektovej dokumentácie. Prípadné zmeny ešte pred ich uskutočnením musia byť odsúhlasené tunajším orgánom štátnej vodnej správy a povoľujúci orgánom.
- 2) Počas realizácie a prevádzkovania stavby „Optické prepojenie Nové Hony – Veľké Dravce – Ožďany a Trebeľovce – Muľka“ rešpektovať zákona č. 364/2004 Z. z. vodách a o zmene zákona Slovenskej národnej rady č. 372/1990 Zb. o priestupkoch v znení neskorších predpisov (vodný zákon) v znení neskorších predpisov (ďalej len „vodný zákon“) a NV SR č. 269/2010 Z. z., vyhlášku č. 200/2018 Z. z., ktorou sa ustanovujú podrobnosti o zaobchádzaní so znečisťujúcimi látkami a o náležitostiach havarijného plánu a o postupe pri riešení mimoriadneho zhoršenia vôd, zákon č. 7/2010 Z. z. o ochrane pred povodňami v znení neskorších predpisov a ostatné súvisiace platné právne predpisy a normy.
- 3) Vykonať všetky dostupné opatrenia tak, aby počas realizácie a prevádzkovania stavby nedošlo k ohrozeniu kvality povrchových vôd a podzemných vôd.
- 4) Súčasťou dokladov pre vydanie kolaudačného rozhodnutia na navrhovanú stavbu musia byť platné vyhlásenia o preukázaní zhody alebo certifikáty preukázania zhody použitých stavebných materiálov, ktoré osvedčujú vhodnosť ich použitia.
- 5) Dodržať oprávnené požiadavky správcu hydromelioračných zariadení Hydromeliorácie, štátny podnik, Vrakovská 29, Bratislava v zmysle vyjadrenia č. 3195-2/120/2021 zo dňa 26.05.2021:
 - 5.1. križovanie optického kábla so závlahovým potrubím a s odvodňovacími kanálmi v otvorenom a krytom profile navrhnuť a realizovať v súlade s ustanoveniami STN 736961 „Križovania a súbehy melioračných zariadení s komunikáciami a vedeniami“ z r. 1983,

- 5.2. pred začatím zemných prác požiadať na základe objednávky o vytýčenie trasy závlahového potrubia a identifikáciu odvodňovacích kanálov zástupcu Hydromeliorácie, š. p., dislokované pracovisko Levice – kontaktná osoba Ing. Havetta, t. č. 0903 997 983,
 - 5.3. výkopy v mieste križovania so závlahovým potrubím a odvodňovacími kanálmi vykonať ručne,
 - 5.4. optický kábel v mieste križovania s krytými odvodňovacími kanálmi a so závlahovým potrubím uložiť do chráničky s dodržaním min. zvislej vzdialenosti v zmysle hore uvedenej normy,
 - 5.5. optický kábel v mieste križovania s odvodňovacími kanálmi v otvorenom profile uložiť do chráničky s krytím min. 1,0 m pod skutočnú niveletu dna kanála,
 - 5.6. miesto križovania vyznačiť výstražnými tabuľami,
 - 5.7. počas realizácie stavby v mieste križovania dodržať prietoknosť odvodňovacích kanálov,
 - 5.8. k ukončeniu prác pri križovaní so závlahovým potrubím a odvodňovacími kanálmi prizvať našich pracovníkov, ktorí protokolárne (zápisom do stavebného denníka) odsúhlasia vykonanie križovania,
 - 5.9. v prípade poškodenia majetku štátu - závlahového potrubia, odvodňovacích kanálov, ku ktorému má Hydromeliorácie, š. p. právo hospodárenia, ich uvedenie do pôvodného stavu sa zrealizuje na náklady investora.
 - 5.10. Realizačnú projektovú dokumentáciu, vrátane vzorového detailu križovania optického kábla odvodňovacími kanálmi v otvorenom a krytom profile a so závlahovým potrubím a situáciu so nákresom odvodňovacích kanálov a závlahového potrubia do situácie stavby žiadame predložiť na odsúhlasenie.
- 6) Dodržať podmienky vlastníka existujúceho detailne vybudovaného odvodnenia poľnohospodárskych pozemkov drenážnym systémom, ktorý je v trase budovania navrhovaného optického prepojenia v k. ú. Muľka, Trebeľovce, Veľké Dravce, Nové Hony a Ožďany.
 - 7) Dodržať podmienky vyjadrenia Slovenského vodohospodárskeho podniku, š.p. OZ Banská Bystrica, Partizánska cesta 69, 974 01 Banská Bystrica, pod č. CS SVP OZ BB 65/2021/18 – 39210 zo dňa 01.03.2021:
 - 7.1. Križovania káblového vedenia s dotknutými vodnými tokmi je nutné vykonať v zmysle STN 73 6822 „Križovania a súbegy vedení a komunikácií s vodnými tokmi“, pričom ich žiadame zrealizovať využitím bezvýkopovej technológie.
 - 7.2. V súvislosti so správou vodných tokov je potrebné upozorniť na oprávnenie, na základe ktorého môže v zmysle § 49 Zákona NR SR č. 364/2004 Z. z. o vodách v znení neskorších predpisov správca vodného toku pri výkone jeho správy užívať pobrežné pozemky. Pobrežnými pozemkami pri drobných vodných tokoch pozemky do vzdialenosti 5,0 m a pri vodohospodársky významných vodných tokoch do vzdialenosti 10,0 m od ich brehovej čiary. Káblovú šachtu SP 5 žiadame v rámci pozemku KN-C č. 2646 (k. ú. Veľké Dravce) umiestniť v min. vzdialenosti 10 m od jeho hranice s parcelou KN-C č. 3142 tak, aby zostali pobrežné pozemky Suchej voľne prejazdné bez osadených šachiet.
 - 7.3. Križovanie káblového vedenia s vodnými tokmi musí byť navrhnuté a zrealizované tak, aby SVP š.p. OZ Banská Bystrica nemusel vykonávať údržbárske práce vo vodnom toku v sťažených podmienkach, t.j. bez použitia stavebných strojov (ručne) ako dôsledok ochranného pásma podzemných a nadzemných vedení inžinierskych sietí a ich objektov. Optické káble je preto potrebné pod dnom koryta tokov a v rámci ich pobrežných pozemkov uložiť do chráničky dimenzovanej na zaťaženie minimálne 25,0 t od dopravy a mechanizácie, aby správca tokov mohol pri ich správe a údržbe používať ťažkú mechanizáciu bez väčších obmedzení.

7.4. Vzhľadom na vyššie uvedené žiadame, aby boli montážne jamy pre realizáciu mikrotunelovania vybudované mimo pobrežných pozemkov vodných tokov (t.j. min. 5,0 m od brehovej čiary vodných tokov) tak, aby bolo možné uloženie káblov chráničky dimenzovanej na vyššie uvedené zaťaženie aj v rámci celej šírky pobrežných pozemkov tokov.

7.5. Montážne jamy pri realizácii bezvýkopovej technológie, resp. stavebnú ryhu pri prekopení koryta toku bude možné zasypať až po kontrole splnenia podmienok tohto vyjadrenia zástupcom SVP, š.p. OZ Banská Bystrica - Správa povodia horného Ipľa Lučenec. O uložení podzemného vedenia pod korytom toku musí byť vyhotovený protokol. Nevyhotovenie a nepodpísanie protokolu sa bude považovať za nesplnenie podmienok vyjadrenia a bude dôvodom upozorniť na túto skutočnosť stavebný úrad a orgán štátnej vodnej správy. V takom prípade správca toku nebude zodpovedať za škody, ktoré vzniknú investorovi (prevádzkovateľovi) optickej sieti pri výkone prevádzky a údržby vodného toku v súvislosti s nesprávnym uložením káblového vedenia pod dnom toku.

7.6. Prílohou protokolu z kontroly uloženia podzemného vedenia optických káblov pod dnom toku v našej správe musí byť odborne spôsobilou osobou zo strany investora stavby zameraná kóta krytia uloženého optického kábla v chráničke, ako aj kóta pevného dna vodného toku vo výškovom systéme BPV. V rámci koryta vodného toku musí byť pritom chránička uložená s krytím min. 1,0 m pod najhlbším dnom koryta vodného toku (nie však prípadného nánosu).

7.7. Dno koryta vodného toku v mieste jeho križovania káblovým vedením je potrebné po uložení chráničky opevniť kamennou rovnaninou primeranej frakcie v rozsahu min. 1,0 m nad a pod miestom križovania v celej šírke dna koryta toku tak, aby pritom nedošlo k zmenšeniu prietočnej kapacity koryta toku. Kamenná rovnanina pritom musí plynule nadväzovať na pôvodné koryto vodného toku. Táto požiadavka neplatí v prípade vybudovaného opevnenia koryta toku.

7.8. V rámci stavebných prác žiadame minimalizovať zásah stavebnej techniky do ich koryta a príslušných pobrežných pozemkov, ako aj zásah do jeho sprievodných brehových porastov. V prípade nutnosti výrubu stromov je tento potrebné riešiť v súlade s ustanoveniami § 23 zákona o vodách č. 364/2004 Z. z. v znení neskorších predpisov a § 47 zákona č. 543/2002 Z. z. o ochrane prírody a krajiny v znení neskorších predpisov.

7.9. Po ukončení prác žiadame všetky križovaním a ukladaním vedenia v súbehu s tokom narušené pobrežné pozemky uviesť do pôvodného stavu - dosypaním, zhutnením montážnych jám po vrstvách v zmysle príslušnej STN 73 6820.

7.10. Podzemné vedenie križujúce vodné toky je potrebné pri jednotlivých vodných tokoch označiť dobre viditeľnými stabilizovanými značkami (tyčami) s nápisom: „POZOR NEBÁGROVAŤ“, v prípade ich porušenia či odcudzenia prevádzkovateľ optickej siete zabezpečí ich okamžitú obnovu.

7.11. Stavebné práce je potrebné realizovať v čase minimálnych, resp. bežných prietokov v dotknutých vodných tokoch. Počas výstavby je neprípustné uskladňovať stavebný ani iný materiál do koryta vodných tokov, na pobrežných pozemkoch a ani v blízkosti vodných tokov, okrem materiálu použitého na prípadnú úpravu pobrežného pozemku po zrealizovaní križovania.

7.12. Je potrebné zabezpečiť, aby počas realizácie stavebných prác nebola ohrozená kvalita povrchových a podzemných vôd, dbať o ochranu vôd a zdržať sa činností, ktoré môžu negatívne ovplyvniť prirodzený režim vôd vo vodných tokoch, znečistiť vodu alebo inak ohroziť jej kvalitu. Mechanizmy používané pri stavebných prácach je

potrebné udržiavať v takom stave, aby nedošlo k zhoršeniu kvality povrchových a podzemných vôd v predmetnom úseku vodných tokov.

7.13. Ako správca výstavbou dotknutých vodných tokov si vyhradzuje právo kontroly staveniska a k začatiu a ukončeniu stavby, ako aj k zahájeniu, priebehu a ukončeniu prác súvisiacich so zásahom do koryta jednotlivých vodných tokov pri ich križovaní žiadame prizvať zástupcu SVP, š. p. OZ Banská Bystrica - Správe povodia horného Ipľa Lučenec (Ing. Pavol Gábor, mobil 0911016571).

7.14. Investor predloží správcovi tokov najneskôr pri preberacom konaní stavby jednotlivé výkresy skutočného uloženia podzemného vedenia pod každým vyššie uvedeným vodným tokom v správe nášho podniku (situáciu trasy, pozdĺžny a priečny profil uloženia chráničiek s hĺbkou ich uloženia so zameraním vo výškovom systéme BPV), ktorý bude križovaný káblovým vedením, ako aj uloženia káblového vedenia v rámci pobrežných pozemkov pri uložení káblového vedenia v súbehu s vodným tokom.

7.15. Pri podzemnom uložení vedenia v rámci pozemkov vo vlastníctve alebo správe nášho štátneho podniku žiadame po zázname vecného bremena do katastra nehnuteľností k príslušnej parcele v zmysle § 66 ods. 2 zákona č. 351/2011 Z. z. o elektronických komunikáciách zaslať na SVP, š. p. OZ Banská Bystrica porealizačný geometrický plán stavby a znalecký posudok stanovujúci výšku jednorázovej náhrady, ktoré zabezpečí stavebník na svoje náklady. Zároveň súhlasíme so vstupom na tieto pozemky za účelom realizácie predmetnej stavby.

7.16. Pri križovaniach, kde náš štátny podnik ako správca dotýchných vodných tokov nie je vlastníkom pozemkov pod ich korytom, bude potrebné s SVP, š. p. OZ Banská Bystrica uzatvoriť najneskôr do doby odovzdania stavby do užívania zmluvu o podmienkach správy a prevádzky podzemného vedenia križujúceho dotýchný vodný tok. Podkladom pre uzatvorenie zmluvy bude geometrický plán skutočného vyhotovenia stavby vypracovaný odborne spôsobilou osobou a protokol o vykonaní kontroly uloženia podzemného vedenia pod jeho korytom.

7.17. Prevádzkovateľ podzemného káblového vedenia sa zaväzuje, že v prípade vykonávania údržbárskych prác, opráv a iných zásahov do koryta vodných tokov v mieste ich križovania vykoná bez úhrady a v požadovanom termíne jeho vytýčenie.

7.18. V prípade, že križovanie vodných tokov nebude realizované v súlade s týmito požiadavkami a pri výkone údržbárskych a iných prác dôjde k poškodeniu podzemného káblového vedenia, vzniknuté škody na vedení, ako aj náklady na uvedenie optickej siete do prevádzkyschopného stavu bude znášať jej prevádzkovateľ.

7.19. V prípade, že uložené optické káblové vedenie bude v budúcnosti kolidovať s technickým riešením prípadných protipovodňových opatrení realizovaných v dotknutých obciach, zabezpečí prevádzkovateľ optickej siete bezodplatné preloženie káblového vedenia v požadovanom termíne.

7.20. V prípade, že by počas výstavby a prevádzkovania optickej zemnej siete došlo k vzniku škôd na majetku jej prevádzkovateľa z dôvodu vybreženia vody z koryta vodných tokov, SVP, š.p. OZ Banská Bystrica nebude zodpovedať za škody spôsobené účinkami vôd, splavenín a ľadu, ako i škody vzniknuté pri mimoriadnych udalostiach podľa § 49 ods. 5 zákona o vodách č. 364/2004 Z. z. v znení neskorších predpisov.

- 8) Rešpektovať oprávnené požiadavky Banskobystrickej regionálnej správy ciest a. s. Banská Bystrica tak, aby nedošlo k poškodeniu mostných objektov, vybudovaných priepustov a k znefunkčneniu odvodňovacích systémov vedených popri ceste III/2669 a popri ceste III/2741.

- 9) Rešpektovať oprávnené požiadavky vlastníka/prevádzkovateľa rýchlostnej cesty R2 v rozsahu uvedenom v stanovisku č. 3294/18528/40603/2021 zo dňa 16.03.2021.
- 10) Rešpektovať oprávnené požiadavky SPP – Distribúcia, a. s., Bratislava uvedené vo vyjadrení č. TD/ NS/0023/2021/Ve zo dňa 19.5.2021, pretože sa v záujmovom území nachádzajú plynárenské zariadenia STL – plynovody, taktiež ochranné pásmo plynárenského zariadenia, ako aj bezpečnostné pásmo plynárenského zariadenia, ktoré budú optickým káblom predmetnej stavby križované.
- 11) Pri križovaní predmetnej stavby s vodnými tokmi rešpektovať STN 73 6822 „Križovanie a súbehy vedení a komunikácií s vodnými tokmi“.
- 12) Križovanie a súbehy s existujúcimi podzemnými vedeniami technického vybavenia riešiť v súlade s ustanovením STN 73 6005 – „Priestorová úprava vedení technického vybavenia“ a s oprávnenými požiadavkami vlastníkov a prevádzkovateľov existujúcich podzemných vedení technického vybavenia.
- 13) Pri uskutočňovaní a prevádzkovaní stavby použité stavebné a dopravné stroje a mechanizmy udržiavať v dobrom technickom stave a pri zaobchádzaní s nimi a znečisťujúcimi látkami urobiť potrebné opatrenia v zmysle § 39 vodného zákona a Vyhlášky č. 200/2018 Z. z., aby nemohlo dôjsť k úniku znečisťujúcich látok do povrchových alebo podzemných vôd alebo do prostredia s nimi súvisiaceho a neohrozila sa ich kvalita.
- 14) Súhlas orgánu štátnej vodnej správy vydaný podľa § 27 ods. 1 písm. a) až d) vodného zákona, ktorý je podkladom pre konanie podľa osobitných predpisov (napr. stavebné konanie podľa zákona č. 50/1976 Zb. o územnom plánovaní a stavebnom poriadku v znení neskorších predpisov ďalej len „stavebný zákon“), v zmysle § 27 ods. 5 vodného zákona zaniká, ak sa takéto konanie nezačne do jedného roka od vydania súhlasu.

25. Okresný úrad Lučenec, odbor starostlivosti o ŽP, odd. Odpadového hospodárstva Námestie republiky 26, 984 36 Lučenec vyjadrenie číslo OU-LC-OSZP-2021/002558-002 zo dňa 22. 03. 2021zo podmienky:

- a) Prednostne predchádzať vzniku stavebných odpadov. Zabezpečiť materiálové zhodnocovanie stavebných odpadov vznikajúcich počas realizácie stavby. Tie odpady, ktoré nie je možné zhodnotiť je potrebné zabezpečiť ich znes kodnenie v súlade so zákonom o odpadoch, tj. na legálnom zariadení oprávnenej organizácie.
- b) Pôvodcom stavebných odpadov, ktoré vznikajú pri stavebných a demolačných prácach vykonávaných pre právnickú osobu je osoba, pre ktorú sa tieto práce vykonávajú s výnimkou fyzických osôb. S odpadmi vznikajúcimi počas stavby nakladať v súlade s § 14 ods. 1 a ods. 2 a § 77 zákona o odpadoch. Vzniknuté odpady zhromažďovať v mieste ich vzniku vo vhodných nádobách (kontajneroch), primeraných druhu a množstvu zhromažďovaného odpadu.
- c) Viest evidenciu o skutočnom vzniku a nakladaní s odpadmi pre všetky odpady (8 14 zákona o odpadoch), ktoré vzniknú počas realizácie stavby a nielen tých, ktoré sú vyšpecifikované v projektovej dokumentácii.
- d) Požiadat' o vyjadrenie k dokumentácii v kolaudačnom konaní podľa § 99 ods. 1 písm. b) bodu 5 zákona no odpadoch.
- e) Nebezpečné odpady do doby ich odovzdania na zneškodnenie oprávnenej organizácii zhromažďovať vo vhodných, nepriepustných nádobách spôsobom, ktorý neohrozí zložky životného prostredia alebo zdravie ľudí v súlade s ustanovením § 25 zákona o odpadoch.
- f) V prípade vzniku stavebných odpadov pochádzajúcich z rezania a frézovania asfaltových a živičných zmesí spevnených plôch, zaradených pod kat. č. odpadu „17 03 02 Bitúmenové zmesi iné ako uvedené v 17 03 01“ je potrebné recyklovať alebo zhodnotiť prostredníctvom oprávnenej organizácie, napr. prostredníctvom mobilného zariadenia.

g) Výkopovú zeminu v prípade jej vzniku je možné využiť pri úpravách okolia stavby jedine na parcelách, ktoré sú predmetom predloženej PD stavby. Prebytočnú zeminu, ktorá sa nevyužije v rámci stavby je stavebným odpadom. Pôvodca, držiteľ zabezpečí jej zhodnotenie resp. zneškodnenie na legálnom zariadení.

h) Využívanie odpadov na spätné zasypávanie na pozemku, na ktorom sa využije inertný odpad podlieha udeleniu súhlasu podľa § 97 ods. 1 písm. s) zákona o odpadoch. Na kolaudačnom konaní pôvodca odpadov resp. investor predloží: - doklad o spôsobe zhodnotenia resp. zneškodnenia odpadov, ktoré vzniknú počas stavby od prevádzkovateľa, ktorý je oprávnený resp. má udelený súhlas na prevádzkovanie zariadenia na zhodnocovanie resp. zneškodňovanie odpadov - materiálovú bilanciu odpadov vzniknutých počas stavby pre každý jeden druh odpadu osobitne na tlačive „Evidenčný list odpadu“.

26. Okresný úrad Lučenec, odbor, pozemkový a lesný, Námestie republiky 26, 984 36 Lučenec vyjadrenie číslo OU-LC-PLO1-2021/002404-002 zo dňa 19. 02. 2021 Podzemné vedenie trasy sa bude realizovať časťou na nepoľnohospodárskej pôde a časťou na poľnohospodárskej pôde, čím v danom prípade dôjde k použitiu poľnohospodárskej pôdy na nepoľnohospodárske účely do 1. roka. Z hľadiska rešpektovania zásad kvalitatívnej ochrany poľnohospodárskej pôdy, definovanými v zákone č. 220/2004 Z. z. o ochrane a využívaní poľnohospodárskej pôdy a o zmene zákona číslo 245/2003 Z. z. o integrovanej prevencii a kontrole znečisťovania životného prostredia a o zmene a doplnení niektorých zákonov v znení neskorších predpisov/d'alej len zákona/, tunajší úrad súhlasí s realizáciou stavby za podmienky, že pred uložením optického kábla do zeme, je investor povinný požiadať miestne príslušný orgán ochrany poľnohospodárskej pôdy o stanovisko podľa § 18 zákona. Ak uloženie optického kábla bude trvať viac ako 1. rok, treba požiadať o dočasné odňatie poľnohospodárskej pôdy § 17.

27. OKRESNÉ RIADITEĽSTVO HASIČSKÉHO A ZÁCHRANNÉHO ZBORU V LUČENCI Novomeského 3, 984 03 Lučenec vyjadrenie číslo ORHZ-LC-2021/000073-002 zo dňa 25. 2. 2021 súhlasné bez pripomienok.

28. Slovenský vodohospodársky podnik š.p., Odštepny závod Banská Bystrica, Partizánska cesta 69, 974 98 Banská Bystrica vyjadrenie číslo CS SVP OZ BB 65/2021/18-39210 zo dňa 01.03.2021 .

Predmetná stavba sa priamo dotýka záujmov vodného hospodárstva, nakoľko trasa optických káblov bude križovať viaceré vodné toky, ktoré sú v správe nášho štátneho podniku:

- AREA 1: medzi obcami Ožďany a Veľké Dravce má byť v lokalite Pod Danšou v r.km cca 0,250 v poliach križovaný drobný vodný tok Danša (identif 4-24-01-1545) v rámci parciel KN-C Č. 4203 (k.ú. Ožďany) a 327 (k.ú. Nové Hony), bližší popis križovania toku projekt stavby neuvádza.
- Následne má byť vedenie vo voľnom poľnom láne uložené v rámci parcely KN-E Č. 144, ktorá je v k.ú. Nové Hony evidovaná na LV č. 367 vo vlastníctve nášho štátneho podniku. Neďaleko pod premostením cesty 111/2741 na východ od obce Veľké Dravce má byť v r.km cca 0,400 v rámci parciel KN-C Č. 3157, 3156, 3153 a 3155 (k.ú. Veľké Dravce, LV č. 1017, vodné plochy vo vlastníctve SVP, š.p. Banská Štiavnica) križovaný drobný vodný tok Sokolí potok (identif 4-24-01 1525). Križovanie je navrhnuté pretlakom v min. hĺbke 1,0 m pod spodnou dnom vodného toku so zatahnutím chráničky FXP 110 mm, do ktorej sa následne zatahnu HDPE rúry.
- Káblová šachta SP5 má byť vybudovaná na parcele KN-C č. 2646 (k.ú. Veľké Dravce) na ľavej strane nad vtokovou stranou premostenia vodného toku Suchá cestou 111/2741.

Predmetná parcela pritom bezprostredne susedí s korytom toku a polohopisne sa nachádza v rámci jeho pobrežného pásma.

- AREA 2: na západnom okraji obce Trebelovce má byť v r.km cca 1,000 v rámci parcely KN-C Č. 836 (k.ú. Trebelovce) križovaný drobný vodný tok Babský potok (identif 4-24-01-1134). Križovanie je navrhnuté pretlakom v min. hĺbke 1,0 m pod spodnou dnom vodného toku so zatahnutím chráničky FXP 110 mm, do ktorej sa následne zatahnu HDPE rúry.

S umiestnením a realizáciou stavby „Optické prepojenie Nové Hony - Veľké Dravce - Ožd'any a Trebelovce - Mulka" v zmysle predloženej projektovej dokumentácie je z pohľadu záujmov sledovaných SVP, š.p. OZ Banská Bystrica možné súhlasiť za splnenia a dodržania nasledovných podmienok: -

1. Križovania káblového vedenia v dotknutými vodnými tokmi je nutné vykonať v zmysle STN 73 6822 „Križovania a súbehy vedení a komunikácií s vodnými tokmi", pričom ich žiadame zrealizovať využitím bezvýkopovej technológie.
2. V súvislosti so správou vodných tokov je potrebné upozorniť na oprávnenie, na základe ktorého môže v zmysle § 49 Zákona NR SR Č. 364/2004 Z.z. o vodách v znení neskorších predpisov správca vodného toku pri výkone jeho správy užívať pobrežné pozemky. Pobrežnými pozemkami sú pri drobných vodných tokoch pozemky do vzdialenosti 5,0 m a pri vodohospodársky významných vodných tokoch do vzdialenosti 10,0 m od ich brehovej čiary. Káblovú šachtu SP 5 žiadame v rámci pozemku KN-C Č. 2646 (k.ú. Veľké Dravce) umiestniť v min. vzdialenosti 10 m od jeho hranice s parcelou KN-C č. 3142 tak, aby zostali pobrežné pozemky Suchej voľne prejazdné bez osadených šachtiet.
3. Križovanie káblového vedenia s vodnými tokmi musí byť navrhnuté a zrealizované tak, aby SVP š.p. OZ Banská Bystrica nemusel vykonávať údržbárske práce vo vodnom toku v stažených podmienkach, t.j. bez použitia stavebných strojov (ručne) ako dôsledok ochranného pásma podzemných a nadzemných vedení inžinierskych sietí a ich objektov. Optické káble je preto potrebné pod dnom koryta tokov a v rámci ich pobrežných pozemkov uložiť do chráničky dimenzovanej na zataženie minimálne 25,0 t od dopravy a mechanizácie, aby správca tokov mohol pri ich správe a údržbe používať ťažkú mechanizáciu bez väčších obmedzení.
4. Vzhľadom na vyššie uvedené žiadame, aby boli montážne jamy pre realizáciu mikrotunelovania vybudované mimo pobrežných pozemkov vodných tokov (t.j. min. 5,0 m od brehovej čiary vodných tokov) tak, aby bolo možné uloženie káblov chráničky dimenzovanej na vyššie uvedené zaťaženie aj v rámci celej šírky pobrežných pozemkov tokov.
5. Montážne jamy pri realizácii bezvýkopovej technológie, resp. stavebnú ryhu pri prekopaní koryta toku bude možné zasypať až po kontrole splnenia podmienok tohto vyjadrenia zástupcom SVP, š.p. OZ Banská Bystrica - Správa povodia horného Ipfa Lučenec. O uložení podzemného vedenia pod korytom toku musí byť vyhotovený protokol. Nevyhotovenie a nepodpísanie protokolu sa bude považovať za nesplnenie podmienok vyjadrenia a bude dôvodom upozorniť na túto skutočnosť stavebný úrad a orgán štátnej vodnej správy. V takom prípade správca toku nebude zodpovedať za škody, ktoré vzniknú investorovi (prevádzkovateľovi) optickej sieti pri výkone prevádzky a údržby vodného toku v súvislosti s nesprávnym uložením káblového vedenia pod dnom toku.
6. Prílohou protokolu z kontroly uloženia podzemného vedenia optických káblov pod dnom toku v našej správe musí byť odborne spôsobilou osobou zo strany investora stavby zameraná kóta krytia uloženého optického kábla v chráničke, ako aj kóta pevného dna vodného toku vo výškovom systéme BPV. V rámci koryta vodného toku

musí byť pritom chránička uložená s krytím min. 1,0 m pod najhlbším dnom koryta vodného toku (nie však prípadného nánosu).

7. Dno koryta vodného toku v mieste jeho križovania káblovým vedením je potrebné po uložení chráničky opevniť kamennou rovnaninou primeranej frakcie v rozsahu min. 1,0 m nad a pod miestom križovania v celej šírke dna koryta toku tak, aby pritom nedošlo k zmenšeniu prietochnej kapacity koryta toku. Kamenná rovnanina pritom musí plynule nadväzovať na pôvodné koryto vodného toku. Táto požiadavka neplatí v prípade vybudovaného opevnenia koryta toku.
8. V rámci stavebných prác žiadame minimalizovať zásah stavebnej techniky do ich koryta a príslušných pobrežných pozemkov, ako aj zásah do jeho sprievodných brehových porastov. V prípade nutnosti výrubu stromov je tento potrebné riešiť v súlade s ustanoveniami § 23 zákona o vodách č. 364/2004 Z.z. v znení neskorších predpisov a § 47 zákona č. 543/2002 Z.z. o ochrane prírody a krajiny v znení neskorších predpisov.
9. Po ukončení prác žiadame všetky križovaním a ukladáním vedenia v súbehu s tokom narušené pobrežné pozemky uviesť do pôvodného stavu - dosypaním, zhutnením montážnych jám po vrstvách v zmysle príslušnej STN 73 6820.
10. Podzemné vedenie križujúce vodné toky je potrebné pri jednotlivých vodných tokoch označiť dobre viditeľnými stabilizovanými značkami (tyčami) s nápisom: „POZOR NEBÁGROVAT“; v prípade ich porušenia či odcudzenia prevádzkovateľ optickej siete zabezpečí ich okamžitú obnovu.
11. Stavebné práce je potrebné realizovať v čase minimálnych, resp. bežných prietokov v dotknutých vodných tokoch. Počas výstavby je neprípustné uskladňovať stavebný ani iný materiál do koryta vodných tokov, na pobrežných pozemkoch a ani v blízkosti vodných tokov, okrem materiálu použitého na prípadnú úpravu pobrežného pozemku po zrealizovaní križovania.
12. Je potrebné zabezpečiť, aby počas realizácie stavebných prác nebola ohrozená kvalita povrchových a podzemných vôd, dbať o ochranu vôd a zdržať sa činností, ktoré môžu negatívne ovplyvniť prirodzený režim vôd vo vodných tokoch, znečistiť vodu alebo inak ohroziť jej kvalitu. Mechanizmy používané pri stavebných prácach je potrebné udržiavať v takom stave, aby nedošlo k zhoršeniu kvality povrchových a podzemných vôd v predmetnom úseku vodných tokov.
13. Ako správca výstavbou dotknutých vodných tokov si vyhradzuje právo kontroly staveniska a k začatiu a ukončeniu stavby, ako aj k zahájeniu, priebehu a ukončeniu prác súvisiacich so zásahom do koryta jednotlivých vodných tokov pri ich križovaní žiadame prizvať zástupcu SVP, š.p. OZ Banská Bystrica - Správe povodia horného Ipľa Lučenec (Ing. Pavol Gábor, mobil 0911 016 571).
14. Investor predloží správcovi tokov najneskôr pri preberacom konaní stavby jednotlivé výkresy skutočného uloženia podzemného vedenia pod každým vyššie uvedeným vodným tokom v správe nášho podniku (situáciu trasy, pozdĺžny a priečny profil uloženia chráničiek s hĺbkou ich uloženia so zameraním vo výškovom systéme BPV), ktorý bude križovaný káblovým vedením, ako aj uloženia káblového vedenia v rámci pobrežných pozemkov pri uložení káblového vedenia v súbehu s vodným tokom.
15. Pri podzemnom uložení vedenia v rámci pozemkov vo vlastníctve alebo správe nášho štátneho podniku žiadame po zázname vecného bremena do katastra nehnuteľností k príslušnej parcele v zmysle § 66 ods. 2 zákona č. 351/2011 Z.z. o elektronických komunikáciách zaslať na SVP, š.p. OZ Banská Bystrica porealizačný geometrický plán stavby a znalecký posudok stanovujúci výšku jednorázovej náhrady, ktoré zabezpečí stavebník na svoje náklady. Zároveň súhlasíme so vstupom na tieto pozemky za účelom realizácie predmetnej stavby.

16. Pri križovaniach, kde náš štátny podnik ako správca dotýčnych vodných tokov nie je vlastníkom pozemkov pod ich korytom, bude potrebné s SVP, š.p. OZ Banská Bystrica uzatvoriť najneskôr do doby odovzdania stavby do užívania zmluvu o podmienkach správy a prevádzky podzemného vedenia križujúceho dotýčný vodný tok. Podkladom pre uzatvorenie zmluvy bude geometrický plán skutočného vyhotovenia stavby vypracovaný odborne spôsobilou osobou a protokol o vykonaní kontroly uloženia podzemného vedenia pod jeho korytom.
 17. Prevádzkovateľ podzemného káblového vedenia sa zaväzuje, že v prípade vykonávania údržbárskych prác, opráv a iných zásahov do koryta vodných tokov v mieste ich križovania vykoná bez úhrady a v požadovanom termíne jeho vytýčenie.
 18. V prípade, že križovanie vodných tokov nebude realizované v súlade s týmito požiadavkami a pri výkone údržbárskych a iných prác dôjde k poškodeniu podzemného káblového vedenia, vzniknuté škody na vedení, ako aj náklady na uvedenie optickej siete do prevádzkyschopného stavu bude znášať jej prevádzkovateľ. V prípade, že uložené optické káblové vedenie bude v budúcnosti kolidovať s technickým riešením prípadných protipovodňových opatrení realizovaných v dotknutých obciach, zabezpečí prevádzkovateľ optickej siete bezodplatné preloženie káblového vedenia v požadovanom termíne.
 19. V prípade, že by počas výstavby a prevádzkovania optickej zemnej siete došlo k vzniku škôd na majetku jej prevádzkovateľa z dôvodu vybreženia vody z koryta vodných tokov, SVP, š.p. OZ Banská Bystrica nebude zodpovedať za škody spôsobené účinkami vôd, splavenín a ľadu, ako i škody vzniknuté pri mimoriadnych udalostiach podľa § 49 ods. 5 zákona o vodách č. 364/2004 Z.z. v znení neskorších predpisov.
29. Hydromeliorácie, š.p. Vrakunská 29, 825 63 Bratislava 211 vyjadrenie číslo 3195-2/120/2021 zo dňa 26.05.2021 Pri návrhu a realizácii stavby žiadame dodržať nasledovné podmienky:
- križovanie optického kábla so závlahovým potrubím a odvodňovacím kanálom v otvorenom a krytom profile navrhnuť a realizovať v súlade s ustanoveniami STN 73 6961 „Križovania a súbehy melioračných zariadení s komunikáciami a vedeniami“ z r.1983
 - pred začatím zemných prác požiadať na základe objednávky o vytýčenie trasy závlahového potrubia a identifikáciu odvodňovacieho kanála zástupcu Hydromeliorácie, š.p., dislokované pracovisko Levice - kontaktná osoba Ing. Havetta, č.t. 0903 997 983.
 - výkopy v mieste križovania so závlahovým potrubím a odvodňovacím kanálom v krytom profile vykonať ručne
 - optický kábel v mieste križovania s krytým odvodňovacím kanálom a so závlahovým potrubím uložiť do chráničky s dodržaním min. zvislej vzdialenosti v zmysle hore uvedenej normy
 - optický kábel v mieste križovania s odvodňovacím kanálom v otvorenom profile uložiť do chráničky s krytím min. 1,0 m pod skutočnú niveletu dna kanála
 - miesto križovania vyznačiť výstražnými tabuľami
 - počas realizácie stavby v mieste križovania dodržať prietoknosť odvodňovacieho kanála
 - k ukončeniu prác pri križovaní so závlahovým potrubím a s odvodňovacím kanálom prizvať našich pracovníkov, ktorí protokolárne (zápisom do stavebného denníka) odsúhlasia vykonanie križovania .
 - V prípade poškodenia majetku štátu - závlahového potrubia, odvodňovacieho kanála, ku ktorému má Hydromeliorácie, š.p. právo hospodárenia, ich uvedenie do pôvodného stavu na náklady investora

- Realizačnú projektovú dokumentáciu, vrátane vzorového detailu križovania optického kábla s odvodňovacím kanálom v otvorenom a krytom profile a so zvlahovým potrubím a situáciu so zákresom odvodňovacích kanálov a zvlahového potrubia do situácie stavby žiadame predložiť na odsúhlasenie. Po ukončení stavebných prác žiadame predložiť porealizačné zameranie križovania optického kábla s odvodňovacími kanálmi a zvlahovým potrubím.

30. Národná diaľničná spoločnosť, a.s., Dúbravská cesta 14, 841 04 Bratislava číslo 3294/18528/40603/2021 zo dňa 16.3. 2021 nasledovných podmienok:

- 1) Trasa optického vedenia bude vedená podľa predloženej situácie, ktorú vypracoval Ing. Tomáš Bradáč v 01/2021.
- 2) V prípade zmeny, resp. doplnenia PD zasahujúcich do našich právom chránených záujmov požadujeme vopred predložiť NDS žiadosť na posúdenie s tým, že budú v plnom rozsahu rešpektované naše oprávnené požiadavky.
- 3) Realizáciu prác v okolí mostných pilierov pod mostom požadujeme vykonať ručným kopianím vo vzdialenosti min. 1 m bez poškodenia súčastí mostného objektu (mostných pilierov).
- 4) Trasa optického vedenia sa bude nachádzať v cestnom ochrannom pásme rýchlostnej cesty R2 a v zmysle zákona č. 135/1961 Zb. o pozemných komunikáciách (cestný zákon) v znení neskorších predpisov ste povinný požiadať príslušný cestný správny orgán o povolenie výnimky zo zákazu činnosti v cestnom ochrannom pásme rýchlostnej cesty R2 príslušný cestný správny orgán, ktorým je Ministerstvo dopravy a výstavby SR, Sekcia cestnej dopravy a pozemných komunikácií, Námestie slobody 6, 810 05 Bratislava. Podľa § 11 ods. 5 zákona č. 135/1961 Zb. o pozemných komunikáciách (cestný zákon) v znení neskorších predpisov, žiadosť o povolenie výnimky sa podáva v štádiu prípravnej dokumentácie.
- 5) Požadujeme uzatvoriť dohodu o náhrade za obmedzenie užívania nehnuteľnosti po vybudovaní uvedenej stavby na majetku NDS najneskôr do dvoch mesiacov od vybudovania stavby.
- 6) Ste povinný rešpektovať všetky inžinierske siete v majetku NDS ako aj cudzie, zabudované v pozemkoch rýchlostnej cesty R2, ktoré ste povinný vytýčiť pred zahájením prác.
7. Po ukončení prác stavby zabezpečíte, aby terénne úpravy dotknuté výstavbou boli vrátené do pôvodného stavu.

31. Krajské riaditeľstvo PZ v Banskej Bystrici, KDI, 9, mája 1, 974 86 Banská Bystrica vyjadrenie KRPZ-BB-KDI-36-015/2021 zo dňa 24..02. 2021 z hľadiska ochrany záujmov bezpečnosti a plynulosti cestnej premávky s úhlasí s realizáciou predmetnej stavby podľa predloženej projektovej dokumentácie mimoúrovňovým križovaním popod cestu pre motorové vozidlá R2 medzinárodného významu (E 58) v k. ú. Ožďany pri dodržaní nasledovných podmienok:

Podmienky:

1. Stavebník počas realizácie stavebných prác popod cestu pre motorové vozidlá R2 (E 58) nesmie ohrozovať bezpečnosť cestnej premávky.
2. Krajský dopravný inšpektorát žiada, aby počas ďalšej etapizácie schvaľovania žiadostí boli tieto včas predložené na tunajší krajský dopravný inšpektorát Krajského riaditeľstva Policajného zboru v Banskej Bystrici. Zároveň si Krajský dopravný inšpektorát Krajského riaditeľstva Policajného zboru v Banskej Bystrici vyhradzuje právo na doplnenie, respektíve zmeny svojho stanoviska, pokiaľ si to vyžiada bezpečnosť a plynulosť cestnej premávky.

32. Okresný úrad Lučenec, odbor krízového riadenia, , Námestie republiky 26, 984 36 Lučenec vyjadrenie číslo OU-LC-OKR-2021/002452 zo dňa 22. 02. 2021 súhlasné .

33. Slovak Telekom,a.s., Bajkalská 28, 817 62 Bratislava vyjadrenie číslo 6612118282 zo dňa 17.06.2021 Dôjde do styku so sieťami elektronických komunikácií (ďalej len SEK) spoločností Slovak Telekom, a.s. a/alebo DIGI SLOVAKIA, s.r.o. Slovak Telekom a.s. a DIGI SLOVAKIA, s.r.o. požadujú zahrnúť do podmienok určených stavebným úradom pre vydanie rozhodnutia o umiestnení stavby alebo stavebného povolenia Všeobecné podmienky ochrany SEK, ktoré sú neoddeliteľnou súčasťou tohto stanoviska. Zároveň je stavebník povinný rešpektovať nasledovné:

- 1) Existujúce zariadenia sú chránené ochranným pásmom (§68 zákona č. 351/2011 Z. z.) a zároveň je potrebné dodržať ustanovenie §65 zákona č. 351/2011 Z. z. o ochrane proti rušeniu.
- 2) Vyjadrenie stráca platnosť uplynutím doby platnosti uvedenej vyššie vo vyjadrení, v prípade zmeny vyznačeného polygónu, dôvodu žiadosti, účelu žiadosti, v prípade ak uvedené parcelné číslo v žiadosti nezodpovedá vyznačenému polygónu alebo ak si stavebník nesplní povinnosť podľa bodu 3.
- 3) Stavebník alebo ním poverená osoba je povinná v prípade ak zistil, že jeho zámer, pre ktorý podal uvedenú žiadosť je v kolízii so SEK Slovak Telekom,a.s. a/alebo DIGI SLOVAKIA, s.r.o. alebo zasahuje do ochranného pásma týchto sietí (najneskôr pred spracovaním projektovej dokumentácie stavby), vyzvať spoločnosť Slovak Telekom, a.s. na stanovenie konkrétnych podmienok ochrany alebo preloženia SEK prostredníctvom zamestnanca spoločnosti povereného správou sietí:.
- 4) V zmysle § 66 ods. 7 zákona č. 351/2011 Z.z. o elektronických komunikáciách sa do projektu stavby musí zakresliť priebeh všetkých zariadení v mieste stavby. Za splnenie tejto povinnosti zodpovedá projektant.
- 5) Zároveň upozorňujeme stavebníka, že v zmysle §66 ods. 10 zákona č. 351/2011 Z.z. je potrebné uzavrieť dohodu o podmienkach prekládky telekomunikačných vedení s vlastníkom dotknutých SEK.. Bez uzavretia dohody nie je možné preložiť zrealizovať prekládku SEK.
- 6) Upozorňujeme žiadateľa, že v textovej časti vykonávacieho projektu musí figurovať podmienka spoločnosti Slovak Telekom, a.s. a DIGI SLOVAKIA, s.r.o. o zákaze zriaďovania skládok materiálu a zriaďovania stavebných dvorov počas výstavby na existujúcich podzemných kábloch a projektovaných trasách prekládok podzemných telekomunikačných vedení a zaradení.
- 7) V prípade ak na Vami definovanom území v žiadosti o vyjadrenie sa nachádza nadzemná telekomunikačná sieť, ktorá je vo vlastníctve Slovak Telekom, a.s. a/alebo DIGI SLOVAKIA, s.r.o., je potrebné zo strany žiadateľa zabezpečiť nadzemnú sieť proti poškodeniu alebo narušeniu ochranného pásma.
- 8) Nedodržanie vyššie uvedených podmienok ochrany zariadení je porušením povinností podľa § 68 zákona č. 351/2011Z.z. o elektronických komunikáciách v platnom znení.
- 9) V prípade, že žiadateľ bude so zemnými prácami alebo činnosťou z akýchkoľvek dôvodov pokračovať po tom, ako vydané vyjadrenie stratí platnosť, je povinný zastaviť zemné práce a požiadať o nové vyjadrenie. Pred realizáciou výkopových prác je stavebník povinný požiadať o vytýčenie polohy SEK spoločností Slovak Telekom, a.s. a DIGI SLOVAKIA, s.r.o. na povrchu terénu. Vzhľadom k tomu, že na Vašom záujmovom území sa môžu nachádzať zariadenia iných prevádzkovateľov, ako sú napr. rádiové zariadenia, rádiové trasy, televízne káblkové rozvody, týmto upozorňujeme žiadateľa na povinnosť vyžiadať si obdobné vyjadrenie od prevádzkovateľov týchto zariadení.
- 10) Vytýčenie polohy SEK spoločností Slovak Telekom a.s. a DIGI SLOVAKIA, s.r.o. na povrchu terénu vykoná Slovak Telekom, a.s. základe objednávky zadanej cez internetovú aplikáciu na stránke: <https://www.telekom.sk/vyjadrenia> Vytýčenie bude zrealizované do troch týždňov od podania objednávky.

- 11) Stavebník alebo ním poverená osoba je povinná bez ohľadu na vyššie uvedené body dodržať pri svojej činnosti aj Všeobecné podmienky ochrany SEK, ktoré tvoria prílohu tohto vyjadrenia.
- 12) Žiadateľ môže vyjadrenie použiť iba pre účel, pre ktorý mu bolo vystavené. Okrem použitia pre účel konaní podľa stavebného zákona a následnej realizácie výstavby, žiadateľ nie je oprávnený poskytnuté informácie a dáta ďalej rozširovať, prenajímať alebo využívať bez súhlasu spoločnosti Slovak Telekom, a.s.
- 13) Žiadateľa zároveň upozorňujeme, že v prípade ak plánuje napojiť nehnuteľnosť na verejnú elektronickú komunikačnú sieť úložným vedením, je potrebné do projektu pre územné rozhodnutie doplniť aj telekomunikačnú prípojku.
- 14) Poskytovateľ negarantuje geodetickú presnosť poskytnutých dát, Poskytnutie dát v elektronickej forme nezbavuje žiadateľa povinnosti požiadať o vytýčenie.
- Všeobecné podmienky ochrany SEK :
1. V prípade, že zámer stavebníka, pre ktorý podal uvedenú žiadosť, je v kolízii so SEK Slovak Telekom, a.s. a/alebo DIGI SLOVAKIA, s.r.o. alebo zasahuje do ochranného pásma týchto sietí, je stavebník po konzultácii so zamestnancom Slovak Telekom, a.s. povinný zabezpečiť:
- Ochranu alebo preloženie sietí v zmysle konkrétnych podmienok určených zamestnancom Slovak Telekom, a.s.
 - Vypracovanie projektovej dokumentácie v prípade potreby premiestnenia telekomunikačného vedenia
 - Odsúhlasenie projektovej dokumentácie v prípade potreby premiestnenia telekomunikačného vedenia .V lokalite predmetu Vašej žiadosti je oprávnený vykonávať práce súvisiace s preložením sietí (alebo vybudovaním telekomunikačnej prípojky) iba zmluvný partner: Ladislav Zlievsky, zlievsky@zyry.sk, 0907 877907
- UPOZORNENIE: V káblovej ryhe sa môže nachádzať viac zariadení (káble, potrubia) s rôznou funkčnosťou.
2. Pri akýchkoľvek prácach, ktorými môžu byť ohrozené alebo poškodené zariadenia, je žiadateľ povinný vykonať všetky objektívne účinné ochranné opatrenia tým, že zabezpečí:
- Pred začatím zemných prác vytýčenie a vyznačenie polohy zariadení priamo na povrchu terénu,
 - Preukázateľné oboznámenie zamestnancov, ktorí budú vykonávať zemné práce, s vytýčenou a vyznačenou polohou tohto zariadenia a tiež s podmienkami, ktoré boli na jeho ochranu stanovené
 - Upozornenie zamestnancov vykonávajúcich zemné práce na možnú polohovú odchýlku ± 30 cm skutočného uloženia vedenia alebo zariadenia od vyznačenej polohy na povrchu terénu
 - Upozornenie zamestnancov, aby pri prácach v miestach výskytu vedení a zariadení pracovali s najväčšou opatrnosťou a bezpodmienečne nepoužívali nevhodné náradie (napr. hĺbiace stroje)
 - Aby boli odkryté zariadenia riadne zabezpečené proti akémukoľvek ohrozeniu, krádeži a poškodeniu vo vzdialenosti 1,5 m na každú stranu od vyznačenej polohy zariadenia
 - Zhutnenie zeminy pod káblami pred jeho zakrytím (zasypaním)
 - Bezodkladné oznámenie každého poškodenia zariadenia na telefónne číslo 0800123777
 - Overenie výškového uloženia zariadenia ručnými sondami (z dôvodu, že spoločnosť Slovak Telekom, a.s. a DIGI SLOVAKIA, s.r.o. nezodpovedajú za zmeny priestorového uloženia zariadenia vykonané bez ich vedomia)
- UPOZORNENIE: V prípade, že počas výstavby je potrebné zvýšiť, alebo znížiť krytie tel. káblov je toto možné vykonať len so súhlasom povereného zamestnanca ST.
3. V prípade požiadavky napojenia lokality, resp. objektu, na VSST (verejná sieť ST) je potrebné si podať žiadosť o určenie bodu napojenia, (www.telekom.sk).

4. Žiadame dodržať platné predpisy podľa STN 73 6005 pre priestorovú úpravu vedení v plnom rozsahu.

34. O2 Slovakia, s.r.o. Einsteinova 24, 851 01 Bratislava vyjadrenie zo dňa 21.1.2021 bez pripomienok
35. UPC Broadband Slovakia s.r.o. Kyjevské námestie 6,0974 04 Banská Bystrica číslo 21610075 zo dňa 18.1.2021 súhlasné.
36. SWAN KE, s.r.o. Námestie osloboditeľov 3/A, 040 13 Košice vyjadrenie číslo: IK/012/2021 zo dňa 22.01.2021 v záujmovom území sa nenachádzajú inžinierske siete v majetku spoločnosti SWAN KE, s.r.o..
37. SITEL, Zemplínská 6, 040 01 Košice vyjadrenie číslo 210510-0962, zo dňa: 17. 05. 2021 NENACHÁDZAJÚ EKS v majetku/správe SITEL s.r.o..
38. Slovanet, a.s. Záhradnícka 151, 821 08 Bratislava vyjadrenie 09-2021/LOK/BSz zzo dňa 15.01.2021 bez pripomienky .
39. TOWERCOM, a.s. , Cesta na Kamzík 14 , 831 01 Bratislava vyjadrenie číslo 09-2021/LOK/BSz z 12.01.2021 bez pripomienok
40. NASES, Kollárova 8, 917 02 Trnava vyjadrenie číslo 330-2021/1-428 zo dňa 20. 1. 2021 nenachádzajú telekomunikačné siete a zariadenia v správe NASES.
41. Slovenský plynárenský priemysel- Distribúcia a.s., Mlynské nivy 44/b, 825 11 Bratislava 26 číslo TD/NS/0231/2021Ne zo dňa 19. 5. 2021 V záujmovom území sa nachádza nachádzajú:
plynárenské zariadenie (technologický objekt): VTL-plynovod D700 PN6,3MPa ochranné pásmo plynárenského zariadenia: áno
bezpečnostné pásmo plynárenského zariadenia: áno
SPP-D, ako prevádzkovateľ distribučnej siete, podľa ustanovení zákona č. 251/2012 Z.z. o energetike a o zmene a doplnení niektorých zákonov v znení neskorších predpisov (ďalej len „Zákon o energetike“): SÚHLASÍ s umiestnením vyššie uvedenej stavby za dodržania nasledujúcich podmienok:
VŠEOBECNÉ PODMIENKY:
- 1) Pred realizáciou zemných prác alebo pred začatím vykonávania iných činnosti je stavebník povinný požiadať SPP-D o vytýčenie existujúcich plynárenských zariadení prostredníctvom online formuláru zverejneného na webovom sídle SPP-D www.spp-distribucia.sk (časť E-služby),
 - 2) v záujme predchádzania poškodeniam plynárenských zariadení, ohrozeniu ich prevádzky a/alebo prevádzky distribučnej siete, SPP-D vykonáva vytyčovanie plynárenských zariadení do rozsahu 100 m bezplatne,
 - 3) stavebník je povinný oznámiť začatie prác v ochrannom pásme plynárenských zariadení prostredníctvom online formuláru zverejneného na webovom sídle SPP-D www.spp-distribucia.sk (časť E-služby) najneskôr 3 pracovné dni pred zahájením plánovaných prác. V prípade neoznámenia začatia prác upozorňujeme, že SPP-D môže podať podnet na Slovenskú obchodnú inšpekciu (SOI), ktorá je oprávnená za porušenie povinnosti v ochrannom a/alebo bezpečnostnom pásme plynárenského zariadenia uložiť podľa ustanovení Zákona o energetike pokutu vo výške 300,- € až 150 000,- €,

- 4) stavebník prác je povinný zabezpečiť prístupnosť plynárenských zariadení počas realizácie činností z dôvodu potreby prevádzkovania plynárenských zariadení, najmä výkonu kontroly prevádzky, údržby a výkonu odborných prehliadok a odborných skúšok opráv, rekonštrukcie (obnovy) plynárenských zariadení,
- 5) stavebník je povinný umožniť zástupcovi SPP-D vstup na stavenisko a výkon kontroly realizácie činností v ochrannom pásme plynárenských zariadení,
- 6) stavebník je povinný realizovať zemné práce vo vzdialenosti menšej ako 1,00 m na každú stranu od obrysu nízkotlakého (ďalej ako „NTL“) plynovodu a stredotlakový (ďalej ako „STL“) plynovodu a vo vzdialenosti menšej ako 1,50 m od obrysu vysokotlakový (ďalej ako „VTL“) plynovodu, až po predchádzajúcom vytýčení týchto plynárenských zariadení, a to výhradne ručne, bez použitia strojových mechanizmov, so zvýšenou opatrnosťou, za dodržania STN 73 3050, a to pokiaľ sa jedná o výkopové, ako aj bez výkopové technológie,
- 7) pred realizáciou akýchkoľvek prác vo vzdialenosti menšej ako 1,00 m na každú stranu od obrysu NTL plynovodu a STL plynovodu a vo vzdialenosti menšej ako 1,50 m od obrysu VTL plynovodu, iným spôsobom ako ručne, je stavebník povinný v mieste križovania s plynárenským zariadením (a ak ku križovaniu nedochádza, v mieste priblíženia k plynárenskému zariadeniu) obnažiť plynárenské zariadenie ručne kopanou kontrolnou sondou pre overenie priestorového uloženia plynárenského zariadenia a taktiež overenie priebehu trasy vrtacieho (resp. pretláčacieho) zariadenia, pričom technické parametre uvedenej sondy sú neoddeliteľnou prílohou tohto stanoviska,
- 8) v prípade, ak zemné práce vo vzdialenosti menšej ako 1,00 m na každú stranu od obrysu NTL plynovodu a STL plynovodu nie je možné realizovať výhradne ručne alebo bezvýkopovou metódou s ručne kopanými kontrolnými sondami, stavebník je povinný predložiť SPP-D realizačnú projektovú dokumentáciu a vopred požiadať o stanovenie podmienok na vykonávanie takýchto prác,
- 9) vykonávanie zemných prác bezvýkopovou metódou bez ručne kopaných kontrolných sond vo vzdialenosti menšej ako 1,50 m od obrysu VTL plynovodu je zakázané,
- 10) ak pri zemných prácach dôjde k odkrytiu plynárenského zariadenia, stavebník je povinný kontaktovať pred zasypaním výkopu zástupcu SPP-D (p. Peter Tkáč, email: peter.tkac@spp-distribucia.sk) na vykonanie kontroly stavu obnaženého plynárenského zariadenia, podsypu a obsypu plynovodu a uloženia výstražnej fólie; výsledok kontroly bude zaznamenaný do stavebného denníka,
- 11) prístup k akýmkoľvek technologickým zariadeniam SPP-D nie je povolený a manipulácia s nimi je prísne zakázaná, pokiaľ sa na tieto práce nevzťahuje vydané povolenie prevádzkovateľa,
- 12) stavebník je povinný zabezpečiť odkryté plynovody, káble, ostatné inžinierske siete počas celej doby ich odkrytia proti poškodeniu,
- 13) stavebník nesmie bez súhlasu SPP-D nad trasou plynovodu realizovať také terénne úpravy, ktoré by zmenili jeho doterajšie krytie a hĺbku uloženia, v prípade zmeny úrovne terénu požadujeme všetky zariadenia a poklopy plynárenských zariadení osadiť do novej úrovne terénu,
- 14) každé poškodenie zariadenia SPP-D, vrátane poškodenia izolácie potrubia, musí byť ihneď ohlásené SPP-D na tel. Č. 0850 111 727, nedodržanie tejto povinnosti môže viesť k vážnemu ohrozeniu života, zdravia a majetku verejnosti,
- 15) upozorňujeme, že SPP-D môže pri všetkých prípadoch poškodenia plynárenských zariadení podať podnet na Slovenskú obchodnú inšpekciu (SOI), ktorá je oprávnená za porušenie povinnosti v ochrannom alebo bezpečnostnom pásme plynárenského zariadenia uložiť podľa ustanovení Zákona o energetike pokutu vo výške 300,- € až 150 000,- €, poškodením plynárenského zariadenia môže dôjsť aj k spáchaniu trestného činu všeobecného ohrozenia podľa § 284 a § 285, prípadne trestného činu poškodzovania a ohrozovania prevádzky

všeobecne prospešného zariadenia podľa § 286, alebo § 288 zákona č. 300/2005 Z.z. Trestný zákon,

- 16) stavebník je povinný pri realizácii stavby dodržiavať ustanovenia Zákona o energetike, Stavebného zákona a iných všeobecne záväzných právnych predpisov, ako aj podmienky uvedené v Zápise z vytyčenia plynárenských zariadení a taktiež ustanovenia Technických pravidiel pre plyn (TPP) najmä 702 10, stavebník je povinný rešpektovať a zohľadniť existenciu plynárenských zariadení a/alebo ich ochranných a/alebo bezpečnostných pásiem, stavebník je povinný pri súbehu a križovaní navrhovaných vedení s existujúcimi plynárenskými zariadeniami dodržať minimálne odstupové vzdialenosti v zmysle STN 73 6005 a TPP 906 01,
- 17) v zmysle § 79 Zákona o energetike stavebník nesmie bez súhlasu prevádzkovateľa distribučnej siete v ochrannom pásme plynárenských zariadení vykonávať činnosti ako ani umiestňovať stavby, kontrolné šachty, trvalé porasty a pod.,
- 18) v zmysle § 80 Zákona o energetike stavebník nesmie bez súhlasu prevádzkovateľa distribučnej siete v bezpečnostnom pásme plynárenských zariadení umiestňovať stavby,
OSOBITNÉ PODMIENKY:
SPP-D požaduje, aby pracovníci subjektov tretej strany, ktorí budú vykonávať činnosti v ochrannom pásme plynovodu boli pred zahájením prác preukázateľne preškolení v oblasti BOZP/POIŽP. Za účelom preškolenia kontaktujete prosím zástupcu SPP-D - p. Igora Prepelicu, č.t. 045/2424502, e-mail: igor.prepelica@spp

42. Transpetrol, a.s, Šumavská 38 ,821 08 Bratislava stanovisko číslo 005994/2021 zo dňa 25.05.2021 S križovaním závesným vedením kábla v ochrannom pásme ropovodu a v mieste križovania súhlasíme za nasledovných podmienok:

- 1) Pred začatím prác je potrebné vykonať presné vytyčenie našich podzemných zariadení a uhradiť vynaložené náklady tak, že investor stavby pre vykonanie vytyčovacích prác zašle objednávku na Transpetrol, a.s., Bratislava, odd. diaľkovodu 936 01 Šahy, na základe čoho mu budú vytyčovacie práce i doprava fakturované z miesta sídla odb. útvaru Tupá. (doprava za 1 km 0,50€, vytyčovanie (potrubie+kábel) za 1 hod. 26,50€). Kontaktná osoba na vytyčovanie : Stanislav Kanala, tel.č. 0915 833 051, Lauko Roman tel. č. 0915 833 099.
- 2) Križovanie závesným vedením je v súlade s našimi požiadavkami. Pri križovaní z anódovým uzemnením v k.ú. Ožďany je potrebné kábel vložiť do chráničky v dĺžke 3 m. Medzi anódovým uzemnením a vrchnou stenou chráničky kábla je nutné dodržať minimálne 50 cm odstup. Skutočnú hĺbku uloženia potrubia je potrebné overiť ručne kopanými kontrolnými sondami.
- 3) Začiatok stavebných prác v ochrannom pásme ropovodu (rozumie sa vzdialenosť 300 m na obidve strany od osi vytyčeného potrubia ropovodu) a osobitne pri priblížení sa na 10 m od miesta križovania s ropovodom je potrebné nám oznámiť najmenej 10 dní vopred. Na dohodnutý termín vyšleme zástupcu Korešpondenčná adresa: TRANSPETROL, a.s., Bratislava, Prevádzka, 936 01 Šahy
- 4) .Pri výkopových prácach v ochrannom pásme ropovodu je nutné venovať zvýšenú pozornosť tomu, aby nedošlo k poškodeniu nášho zariadenia na trase, ako sú prepojovacie objekty, vývody KAO, orientačné stĺpy, zariadenie katódovej ochrany a pod.
- 5) Prechody cez potrubie ropovodu je nutné zriaďovať na predom vytyčenom mieste, ktoré je nutné spevniť cestnými betónovými panelmi pre prechod ťažkých mechanizmov, zvlášť ak prechod je používaný pri stavebných prácach v období, keď je rozmočený terén a môže dôjsť v mieste križovania príjazdovej cesty nad naším potrubím k zapadnutiu stavebného stroja a tak k poškodeniu nášho potrubia. Takýto prechod pre ťažké mechanizmy musí byť spevnený cestnými betónovými panelmi a to od osi potrubia na jednu i druhú stranu po 5 m, v celej

šírky vozovky jeden panel musí prekryvať os nášho potrubia. Prechod je nutné dať nami odsúhlasiť.

- 6) Nesplnením alebo porušením vyššie uvedených podmienok sa tento súhlas považuje za neplatný a konanie stavebníka za protiprávne.
- 7) Dôrazne Vás upozorňujeme, že počas stavebných prác na závesnom vedení v ochrannom pásme ropovodu a v mieste križovania je nutné rešpektovať toto naše vyjadrenie pre predmetnú akciu. Každé porušenie stanovených podmienok môže vyvolať nebezpečenstvo havárie s ťažkými hmotnými aj trestnými následkami.

43. Veolia Energia Lučenec, a.s. Ulica partizánska 1/1990, 984 01 Lučenec vyjadrenie číslo 008..NLC/2021 zo dňa 14.1.2021 V záujmovom území sa nenachádzajú teplovodné rozvody ÚK,TÚV. Súhlasíme bez pripomienok.

44. Slovenská elektrizačná prenosová sústava, a.s Mlynské Nivy 59/A, 824 84 Bratislava 26 vyjadrenie číslo PS/2021/643 zo dňa 20.1.2021 bez pripomienok

45. Stredoslovenská distribučná , Pri Rajčianke 2927/8, 010 47 Žilina vyjadrenie číslo 4600062494 zo dňa 3.2. 2021 súhlasné s nasledovnými podmienkami :

- 1) V predmetnej lokalite katastra Nove Hony, Veľké Dravce, Ožďany, Trebeľovce, Muľka sa nachádzajú nadzemné vzdušné VN vedenia a podperné body, nadzemné NN vzdušné Vedenia a podperné body, podzemné VN vedenia, podzemne NN vedenia a skrine. Zakreslenú Orientačnú trasu týchto vedení Vám prikladáme na situačnom výkrese ako prílohu tohto Vyjadrenia. Červenou prerušovanou čiarou VN vedenia 22kV vzdušné, červenou plnou čiarou VN vedenia 22kV podzemne, zelenou prerušovanou čiarou NN vedenia vzdušné NN ; zelenou Plnou čiarou NN podzemné vedenia)
- 2) Od uvedených energetických zariadení žiadame dodržať ochranné pásmo v zmysle zákona 251/2012Z.z., a bezpečné vzdialenosti podľa príslušných noriem STN(VN vzdušné vedenie 22kV od krajného vodiča na každú stranu 10 metrov, VN zemne káblové vedenie a NN zemne káblové vedenie na každú stranu 1.meter),Pričom pri NN vzdušných vedeniach požadujeme dodržať, manipulačný technicky priestor 1 meter od krajného vodiča NN vzdušného vedenia na každú stranu. Pri realizácii výkopových prác de, žiadame neporušiť celistvosť,uzemňovacej súpravy.
- 3) Toto vyjadrenie má len informatívny charakter. V zmysle stavebného zákona je pre určenie presnej trasy podzemných vedení potrebný fyzicky ju vytýčiť.
- 4) Pri manipulácii mechanizmami v blízkosti elektro energetických zariadení SSD, ako aj pri prácach v ochrannom pásme v ich bezprostrednej blízkosti, je nevyhnutné dodržať všetky legislatívne opatrenia (vrátane ustanovení príslušných technických noriem) týkajúce sa bezpečnosti osôb, ochrany energetických zariadení a technického zhotovenia súbehov a križovaní.
- 5) V prípade akýchkoľvek poškodenia elektroenergetického zariadenia je túto skutočnosť pôvodca povinný neodkladne oznámiť na tel. číslo 0800159000.
- 6) Presnú trasu podzemných káblových vedení v majetku SSD Vám na základe objednávky smerovanej cez aplikáciu zverejnené na internetovej stránke www.ssd.sk, link: <http://online.sse.sk/vtc/wtvc>. Wv vytýči pracovník SSD.
- 7) Pred zahnutím dotknutých energetických zariadení v majetku SSD musí realizátor prizvať zástupcu SSD z prisúšeného strediska údržby EZ na kontrolu zariadenia, čo potvrdia buď v Zápise o vytýčení podzemného el. vedenia "resp. zápisom do stavebného denníka.

- 8) V súbehu a križovaní zemných káblových vedení žiadame dodržať manipulačný priestor min. 1 meter na každú stranu. V opačnom prípade pri opravách a rekonštrukciách našich zariadení nezodpovedáme za poškodenie Vášho zariadenia.
- 9) Zároveň si Vás dovoľujeme upozorniť, že v danej lokalite sa môžu nachádzať aj podzemné vedenia tretích osôb.
- 10) Platnosť tohto vyjadrenia je 12 kalendárnych mesiacov od jeho vystavenia. Vyjadrenie stráca platnosť, pri zmene údajov, na základe ktorých bolo vydané (zmena lokality, vstupných údajov, súvisiacej legislatívy a pod
- 11) Spoločnosť SSD Vás upozorňuje, že vzhľadom na mimoriadnu situáciu zapríčinenú šírením koronavírusu COVID-19 a vyhlásený núdzový stav na území SR, SSD až do odvolania pred vykonávaním iných činností uprednostňuje zabezpečenie plynulej, bezpečnej a spoľahlivej distribúcie elektriny pre svojich odberateľov elektriny. Z uvedeného dôvodu ako aj z dôvodu obmedzených personálnych kapacít Vám spoločnosť SSD nedokáže garantovať poskytnutie plnenia podľa tohto vyjadrenia a zmluvy o pripojení v stanovených termínoch. SSD Vás zároveň ubezpečuje, že plnenie v zmysle tohto vyjadrenia a zmluvy o pripojení Vám poskytne podľa možnosti čo najskôr ako to aktuálna situácia umožní.

46. Slovnaft, a.s., Prevádzkovanie produktovodu, 920 64 Kľačany – stanovisko číslo SN/R/2021/015280Z zo dňa 06.08.2021 nedochádza k stretu záujmov.

47. Ministerstvo dopravy a výstavby Slovenskej republiky, Útvar vedúceho hygienika rezortu, Oddelenie oblastného hygienika Zvolen, M. R. Štefánika 295/2, 960 02 Zvolen záväzné stanovisko číslo 25557/2021/ÚVHR/60313 zo dňa 14.05.2021 súhlasné.

48. Stredoslovenská vodárenská spoločnosť, a.s., Partizánka cesta 5 974 01 Banská Bystrica vyjadrenie číslo 309/2021-102.2-013 zo dňa 25.01.2021. Stredoslovenská vodárenská spoločnosť, a.s. Banská Bystrica vydáva k uvedenej stavbe stanovisko:

- 1) vzhľadom na výskyt vodárenskej infraštruktúry v majetku Stvs, a.s. Banská Bystrica, žiadame rešpektovať existujúcu infraštruktúru, ktoré na základe Zmluvy o prevádzkovaní prevádzkuje StVPS, a.s., Banská Bystrica. V pásme ochrany verejného vodovodu a kanalizácie nesmú byť umiestnené žiadne objekty, skládky a zariadenia, ktoré by bránili prístupu alebo by mohli ohroziť ich technický stav. Všetky činnosti v pásme ochrany verejného vodovodu a kanalizácie môžu byť vykonávané len so súhlasom jeho vlastníka a prevádzkovateľa za predpokladu dodržania platných technických a právnych noriem,
- 2) prítomnosť existujúcej vodovodnej a kanalizačnej infraštruktúry v záujmovom území stavby potvrdzuje a ich priebeh vyznačí Prevádzkovateľ - Stredoslovenská vodárenská prevádzková spoločnosť, a.s. Banská Bystrica, Závod 02 Lučenec, Veľký Krtíš,
- 3) žiadame požiadať o stanovisko k uvedenej stavbe aj prevádzkovateľa vodárenskej infraštruktúry spoločnosť StVPS, a.s. Banská Bystrica a ich oprávnené požiadavky žiadame rešpektovať.

Ďalšie povinnosti stavebníka:

- pri uskutočňovaní stavby je stavebník povinný zabezpečiť, aby nebola ohrozená únosnosť základov susedných stavieb a stabilita susedných stavieb
- pri činnostiach, pri ktorých môžu vzniknúť prašné emisie, využiť dostupné prostriedky na obmedzenie ich vzniku (prekrytie, kropenie)
- zabezpečiť, aby práce na stavenisku neprekračovali najvyššiu prípustnú hladinu hluku vo vonkajšom prostredí
- pri výkopových prácach neobmedzovať vlastníkov a užívateľov nehnuteľností pozdĺž vykopanej ryhy, zabezpečiť bezpečný prechod počas stavebných prác
- počas celej doby výstavby je stavebník povinný dbať, aby vykonávanými prácami neboli znečisťované verejné priestranstvá a pozemné komunikácie a po ich ukončení pre stavenisko musia byť uvedené do pôvodného stavu
- po ukončení stavby stavebník odovzdá na stavebný úrad protokol o ukončení stavby (odsúhlasený orgánmi dotknutými v územnom konaní) a geodetické zameranie skutočnej trasy stavby.

V zmysle ustanovenia § 56, písm. b) stavebného zákona sa na uvedenú stavbu nevyžaduje stavebné povolenie.

Správny poplatok: 100,0 € – podľa sadzobníka, tvoriaceho prílohu zákona č. 145/1995 Z. z. o správnych poplatkoch, v znení neskorších zmien a doplnkov.

Platnosť územného rozhodnutia:

1. Toto rozhodnutie o umiestnení líniovej stavby, podľa § 40 ods.1 stavebného zákona platí tri roky odo dňa, kedy nadobudlo právoplatnosť.
2. Predĺženie platnosti tohto rozhodnutia je možné podľa § 40 ods.3 stavebného zákona len na základe dostatočne odôvodnenej žiadosti podanej stavebnému úradu v dostatočnom predstihu, ešte pred uplynutím uvedenej lehoty.
3. Podľa § 40 ods.4 stavebného zákona je toto územné rozhodnutie záväzná aj pre právnych nástupcov navrhovateľa a ostatných účastníkov územného konania.

Námietky účastníkov konania:

V konaní neboli v zákonom stanovenej lehote vznesené žiadne námietky účastníkov konania.

O d ô v o d n e n i e

Dňa 21. 7. 2021 navrhovateľa spoločnosti LOKAL NET- Tomáš Kerekeš. Ožďany č. 43, IČO 41866241 zastúpené ArchiGraf, s.r.o. Šafárikova 92, 048 01 Rožňava, návrh na vydanie územného rozhodnutia na novú líniovú stavbu verejnej telekomunikačnej optickej siete: „ Optické prepojenie Nové Hony – Veľké Dravce -Ožďany a Trebeľovce - Muľka “

Delenie stavby:

AREA 1 : Optické prepojenie Nové Hony - Veľké Dravca – Ožďany

AREA 2 : Optické prepojenie Trebeľovce – Muľka

V zmysle § 119 ods. 3 stavebného zákona, bolo Okresným úradom Banská Bystrica, odborom výstavby a bytovej politiky, listom č. OU-BB-OVBP-2021/016800-002 zo dňa 16. 6. 2021, ako príslušný stavebný úrad na konanie a vydanie príslušného rozhodnutia na vyššie uvedenú stavbu, určená obec Ožďany.

Predložený návrh rieši optické prepojenie medzi obcami Nové Hony - Veľké Dravca – Ožďany.

V zmysle ust. § 3 vyhlášky č. 453/2000 Z.z., ktorou sa vykonávajú niektoré ustanovenia stavebného zákona, navrhovateľ v návrhu uviedol opis prebiehajúcich hraníc územia.

Po preskúmaní návrhu stavebný úrad zistil, že predložený návrh je dostatočným podkladom pre jeho posúdenie. Na základe toho tunajší úrad oznámil začatie územného konania známym účastníkom konania a dotknutým orgánom listom S2021/00066 zo dňa 28. 7. 2021.

Pretože sú stavebnému úradu dobre známe pomery staveniska a žiadosť poskytuje dostatočný podklad pre posúdenia navrhovanej stavby, upúšťa v zmysle § 61 ods. 2 stavebného zákona od miestneho zisťovania a ústneho pojednávania.

Stavebný úrad vymedzil okruh účastníkov konania podľa ust. § 34 stavebného zákona. Nakoľko sa jedná o líniovú stavbu s veľkým počtom účastníkov konania, oznámil tunajší stavebný úrad začatie konania účastníkom konania v súlade s ust. § 36 ods. 4 stavebného zákona verejnou vyhláškou. Zároveň stavebný úrad upovedomil účastníkov konania a dotknuté orgány, že svoje námietky a pripomienky môžu uplatniť svoje námietky najneskôr do 7 pracovných dní od doručenia oznámenia, inak k nim nebude prihliadnuté. V rovnakej lehote oznámia svoje stanoviská aj dotknuté orgány. najneskôr pri tomto konaní, inak k nim nebude prihliadnuté. V rámci územného konania nikto z účastníkov konania neuplatnil námietky k predloženému návrhu umiestnenia stavby.

Umiestnenie stavby sa navrhuje v území, kde navrhovateľ nie je vlastníkom pozemkov dotknutých umiestnením stavby. V zmysle ust. § 38 stavebného zákona má navrhovateľ, ako podnik poskytujúci verejnú sieť alebo službu v oblasti elektronických komunikácií, k dotknutým pozemkom a stavbám iné právo podľa ust. § 139 ods.1 písm. c) stavebného zákona, vyplývajúce z iných právnych predpisov a to z ust. § 66 ods. 1 zákona č. 351/2011 Z.z. o elektronických komunikáciách v znení neskorších predpisov, oprávňujúce ho k zriaďovaniu a prevádzkovaní verejnej siete a výstavbe vedenia na cudzích nehnuteľnostiach.

S ohľadom na uvedené, v územnom konaní o umiestnení stavby, súhlasy vlastníkov pozemkov, cez ktoré bude prechádzať verejná telekomunikačná sieť, sa nevyžadovali. Vzhľadom k tomu, že stavba je líniovou stavbou v zmysle § 139 ods. 3 písm. f) stavebného zákona, sa údaje v zmysle § 4 ods. 1 písm. c) Vyhlášky č. 453/2000 Z.z. parcelné čísla, druhy pozemkov neuvádzajú, ale postačí opis územia. Podľa ust. § 66 ods. 6 zákona č. 351/2011 o elektronických komunikáciách, dokladom potrebným na územné konanie a stavebné konanie je vyjadrenie dotknutých podnikov o existencii podzemných alebo nadzemných vedení, rádiových trás v mieste stavby a o možnosti rušenia rádiového prenosu. Predmetné ustanovenie zákona o elektronických komunikáciách bolo navrhovateľom naplnené, keďže súčasťou návrhu na vydanie územného rozhodnutia predmetnej líniovej stavby boli vyjadrenia jednotlivých známych dotknutých podnikov.

Navrhovateľ doložil primerane povahe stavby, všetky potrebné doklady v súlade s ust. § 3 vyhlášky MŽP SR č. 453/2000 Z.z., ktorou sa vykonávajú niektoré ustanovenia stavebného zákona.

V územnom konaní stavebný úrad posúdil umiestnenie stavby podľa ust. § 37 stavebného zákona a zistil, že jej umiestnenie nie je v rozpore s platnými územnoplánovacími dokumentáciami zodpovedá hľadiskám starostlivosti o životné prostredie, resp. že týmto hľadiskám neodporuje, ani neohrozuje životné prostredie a vyhovuje všeobecným technickým požiadavkám na výstavbu.

Návrh na vydanie územného rozhodnutia stavebný úrad posúdil aj z hľadiska plnenia všeobecných technických požiadaviek na navrhovanie stavieb podľa ust. § 47 stavebného zákona a všeobecných technických požiadaviek na stavby užívané osobami s obmedzenou schopnosťou pohybu stanovených vyhl. č. 532/2002 Z.z.. Umiestnenie stavby vyhovuje všeobecným technickým požiadavkám na výstavbu stanovených citovanými ustanoveniami stavebného zákona.

V konaní boli predložené, resp. uplatnené stanoviská dotknutých orgánov v zmysle ust. § 140a) stavebného zákona, ktoré uplatňujú požiadavky v rozsahu svojej pôsobnosti záväznými stanoviskami podľa ust. § 140b) stavebného zákona. Uplatnené stanoviská dotknutých orgánov boli v konaní preskúmané, prerokované a posúdené. U tých dotknutých orgánov, ktoré v konaní neuplatnili svoje stanoviská má stavebný úrad za to, že so stavbou z hľadiska nimi sledovaných záujmov súhlasia. K predmetu konania neboli uplatnené účastníkmi konania žiadne námietky, ani neboli vznesené pripomienky dotknutých orgánov záväzného charakteru vymedzeného ustanoveniami stavebného zákona a osobitnými predpismi.

Oznámenie verejnou vyhláškou spolu so situačným výkresom bolo vyvesené na úradnej tabuli Obce Ožďany dňa 30.07. 2021 a zvesené dňa 16. 8. 2021, vyvesené na úradnej tabuli obce Veľké Dravce dňa 3.08.2021 a zvesené dňa 20. 8. 2021, vyvesené na úradnej tabuli obce Nové Hony dňa 3.08.2021 a zvesené dňa 19. 8. 2021 a vyvesené na úradnej tabuli obce Trebeľovce dňa 3.08.2021 a zvesené dňa 19. 8. 2021

Stavebný úrad po preskúmaní predložených dokladov a výsledku územného konania konštatoval, že umiestnená stavba nie je v rozpore s platnými územnými plánmi dotknutých obcí, vyhovuje všeobecno - technickým požiadavkám pre stavby a za predpokladu splnenia všetkých podmienok a požiadaviek uvedených v tomto rozhodnutí, zodpovedá hľadiskám starostlivosti o životné prostredie, resp., že tým hľadiskám neodporuje, ani životné prostredie neohrozuje, ako aj neohrozuje záujmy spoločnosti a právom chránené záujmy účastníkov konania. Vyhovel preto návrhu a rozhodol tak, ako je to uvedené vo výrokovej časti tohto rozhodnutia.

POUČENIE :

Proti tomuto rozhodnutiu je možné podať odvolanie v súlade s ust. § 53 a § 54 zákona č. 71/1967 Zb. o správnom konaní v znení neskorších predpisov v lehote 15 dní odo dňa oznámenia rozhodnutia na stavebný úrad obce Ožďany pričom odvolacím orgánom je Okresný úrad Banská Bystrica .

Toto rozhodnutie je preskúmateľné súdom po vyčerpaní riadnych opravných prostriedkov.



Ján Matej


starosta obce

V súlade s ust. § 42 ods. 2 stavebného zákona v spojení s ust. § 26 zákona č. 71/1976 Zb. o správnom konaní v platnom znení sa toto rozhodnutie o umiestnení líniovej stavby doručuje účastníkom konania aj formou verejnej vyhlášky vyvesenej po dobu 15 dní na úradnej tabuli na verejne prístupných miestach dotknutých mesta Rimavská Sobota a obcí Dražice a Zacharovce.

Toto rozhodnutie má povahu verejnej vyhlášky podľa § 26 ods. 1 zákona č. 71/1967 Zb. o správnom konaní a v zmysle § 36 ods. 4 zákona c. 50/1976 Zb. o územnom plánovaní a stavebnom poriadku v platnom znení. Podľa § 26 ods. 2 zákona č. 71/1967 Zb. o správnom konaní, v znení neskorších predpisov, musí byť oznámenie vyvesené po dobu 15 dní na úradnej tabuli správneho orgánu. Posledný deň vyvesenia je dňom doručenia. Toto oznámenie je súčasne zverejnené na elektronickej úradnej tabuli správneho orgánu.

Vyvesené na úradnej tabuli: 14.09.2021.....

dátum, pečiatka, podpis



Zvesené z úradnej tabule:

dátum, pečiatka, podpis

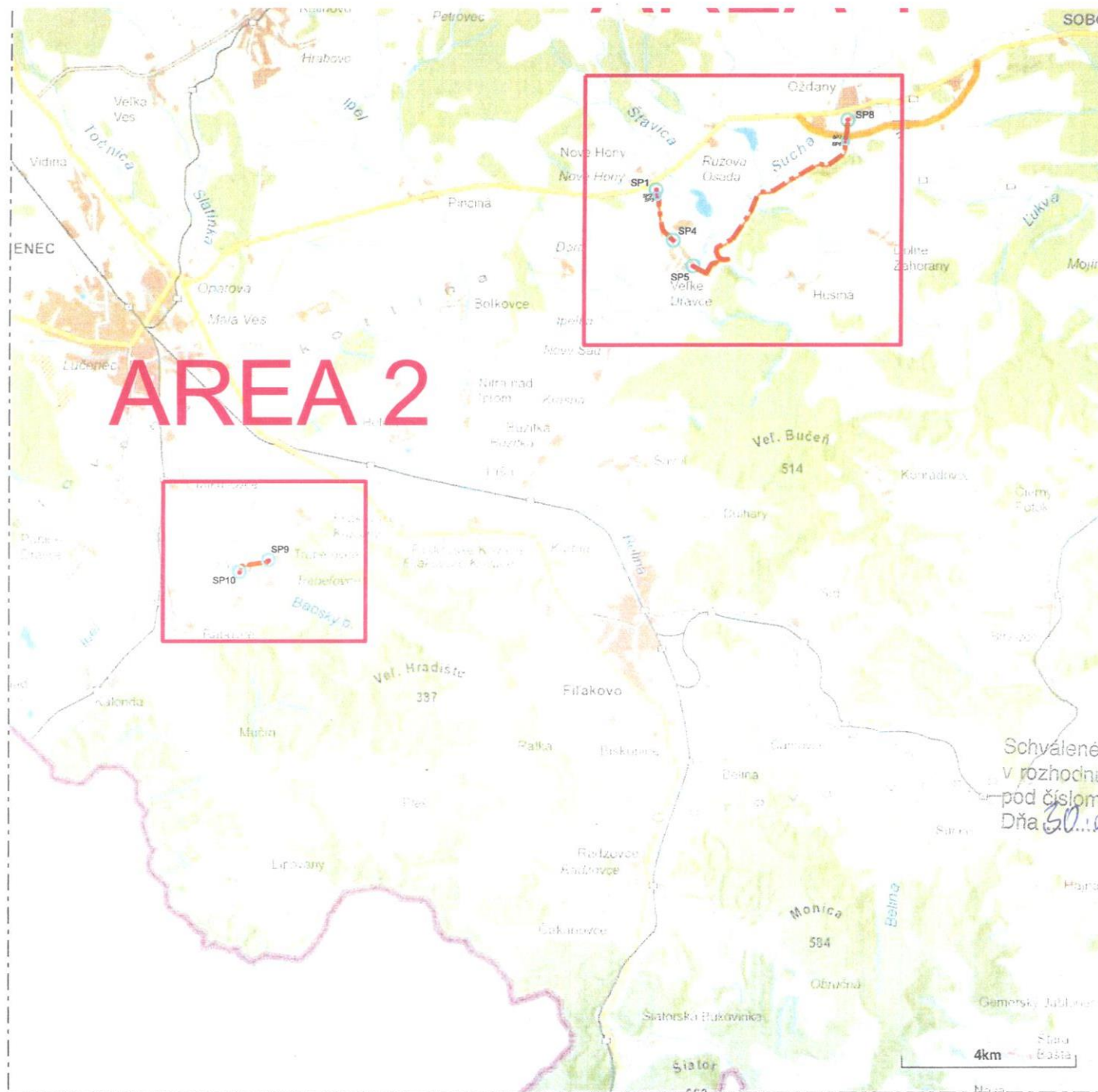
Doručuje sa:

1. LOKAL NET- - Tomáš Kerekeš. Ožďany č. 43
2. ArchiGraf, s.r.o. Šafárikova 92, 048 01 Rožňava
3. Obec Nové Hony, Obecný úrad Nové Hony 13, 985 42 Veľké Dravce - so žiadosťou o zverejnenie
4. Obec Veľké Dravce , Obecný úrad Veľké Dravce č. 240, 985 42 Veľké Dravce - so žiadosťou o zverejnenie
5. Obec Trebeľovce, Obecný úrad Trebeľovce 109, 980 31 Rapovce- so žiadosťou o zverejnenie
6. AGRONOD, s.r.o. Nám. Š. M.- Daxnera 413/1A, 979 01 Rimavská Sobota
7. Banskobystrický samosprávny kraj, odd. investičnej prípravy, výstavby a prevádzky, Námestie SNP 23, 974 01 Banská Bystrica

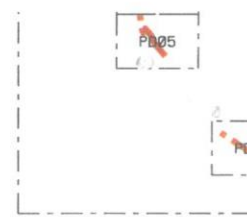
8. Krajský pamiatkový Banská Bystrica, Lazovná 8, 975 65 Banská Bystrica
9. Ministerstvo dopravy a výstavby SR, útvar vedúceho hygienika, odd. oblastného hygienika Zvolen, M.R.Štefánika 295/2, 960 02 Zvolen
10. Okresný úrad Lučenec, odbor starostlivosti o ŽP, odd.štátnej správy ochrany prírody a krajiny, Námestie republiky 26, 984 36 Lučenec
11. Okresný úrad Lučenec, odbor starostlivosti o ŽP, odd. vodného hospodárstva, Námestie republiky 26, 984 36 Lučenec
12. Okresný úrad Lučenec, odbor starostlivosti o ŽP, odd. Odpadového hospodárstva Námestie republiky 26, 984 36 Lučenec
13. Okresný úrad Rimavská Sobota, odbor starostlivosti o ŽP, odd.štátnej správy ochrany prírody a krajiny, Hostinského 4, 979 01 Rimavská Sobota
14. Okresný úrad Rimavská Sobota, odbor starostlivosti o ŽP, odd. štátnej vodnej správy, Hostinského 4, 979 01 Rimavská Sobota
15. Okresný úrad Rimavská Sobota, odbor starostlivosti o ŽP, odd.odpadového hospodárstva, Hostinského 4, 979 01 Rimavská Sobota
16. Okresný úrad Lučenec, odbor, pozemkový a lesný, Námestie republiky 26, 984 36 Lučenec
17. Okresný úrad Rimavská Sobota, pozemkový a lesný odbor, Hostinského 4, 979 01 Rimavská Sobota
18. Okresný úrad Rimavská Sobota, odbor cestnej dopravy a PK, Námestie republiky 26, 984 36 Lučenec
19. Slovenský vodohospodársky podnik š.p., Odštepny závod Banská Bystrica, Partizánska cesta 69, 974 98 Banská Bystrica
20. Hydromelliorácie, š.p. Vrakunská 29, 825 63 Bratislava 211
21. Národná diaľničná spoločnosť, a.s., Dúbravská cesta 14, 841 04 Bratislava
22. Banskobystrická regionálna správa ciest Banská Bystrica, a.s. , stredisko Rimavská Sobota, Šibeničný vrch 716, 979 80 Rimavská Sobota
23. Ministerstvo vnútra SR, Prezídium policajného zboru, odbor dopravnej polície, Račianská 45, 812 75
24. Ministerstvo dopravy a výstavby SR, Sekcia cestnej dopravy a pozemných komunikácií, námestie slobody 6, 810 05 Bratislava
25. Krajské riaditeľstvo PZ v Banskej Bystrici, KDI, 9, mája 1, 974 86 Banská Bystrica
26. Krajské riaditeľstvo HaZZ v Banskej Bystrici, trieda SNP 75, 974 01 Banská Bystrica
27. Okresné riaditeľstvo Hasičského a záchr. zboru v Lučenci , Novomestského 3, 974 01 Lučenec
28. Ministerstvo obrany SR, Úrad správy majetku štátu, Agentúra správy majetku, Detašované pracovisko Stred, Kutuzovova 8, 832 47 Bratislava
29. Okresný úrad Lučenec, odbor krízového riadenia, , Námestie republiky 26, 984 36 Lučenec
30. Okresný úrad Rimavská Sobota, odbor krízového riadenia, Hostinského 4, 979 01 Rimavská Sobota
31. MICHLOVSKÝ s.r.o., Zvolenská cesta 21, 974 05 Banská Bystrica
32. Slovak Telekom,a.s., Bajkalská 28, 817 62 Bratislava
33. O2 Slovakia, s.r.o. Einsteinova 24, 851 01 Bratislava
34. UPC Broadband Slovakia s.r.o. Kyjevské námestie 6,0974 04 Banská Bystrica
35. SWAN KE, s.r.o. Námestie osloboditeľov 3/A, 040 13 Košice
36. SITEL, Zemplínská 6, 040 01 Košice
37. Slovanet, a.s. Záhradnícka 151, 821 08 Bratislava
38. Heizer Optik s.r.o. Prevádzka pre výstavbu a údržbu, Hraničná 18, 821 05 Bratislava
39. TOWERCOM, a.s. , Cesta na Kamzík 14 , 831 01 Bratislava
40. NASES, Kollárova 8, 917 02 Trnava
41. Transpetrol, a.s, Šumavská 38 ,821 08 Bratislava

42. Slovenská elektrizačná prenosová sústava, a.s Mlynské Nivy 59/A, 824 84 Bratislava 26
43. Stredoslovenská vodárenská prevádzková spoločnosť, a.s., Partizánská cesta 5, 974 01 Banská Bystrica
44. Stredoslovenská distribučná ,Pri Rajčianke 2927/8, 010 47 Žilina
45. Slovenský plynárenský priemysel- Distribúcia a.s., Mlynské nivy 44/b, 825 11 Bratislava 26
46. Veolia Energia Lučenec, a.s. Ulica partizánská 1/1990, 984 01 Lučenec
47. Okresný úrad Rimavská Sobota, odbor cestnej dopravy a PK, Hostinského 4, 979 01 Rimavská Sobota
48. Slovenská správa ciest, IVSC Banská Bystrica, Skuteckého 32, 974 23 Banská Bystrica
49. Okresné riaditeľstvo Hasičského a záchr. zboru v Rimavskej Sobote, Okružná 1884/118, 979 01 Rimavská Sobota
50. Ministerstvo vnútra SR, Centrum podpory Banská Bystrica, odbor telekomunikačných služieb, ul. 9. mája č.1, 974 86 Banská Bystrica
51. Stredoslovenská vodárenská prevádzková spoločnosť, a.s., závod 04, ul. Duklianských hrdinov 42, 979 01 Rimavská Sobota
52. Okresný úrad Banská Bystrica, odbor cestnej dopravy a PK, Nám. Ľ. Štúra 1, 974 05 Banská Bystrica
53. Stredoslovenská energetika, a.s., Pri Rajčianke 8591/4B, 010 47 Žilina

Informatívna správa: Tento dokument bol vytvorený elektronicky



AREA 2



KLAD LIS



LEGENDA:

-  Navrhovaná trasa OK LOKAL NI
-  Závesná trasa OK LOKAL NET
-  Existujúca trasa OK LOKAL NET
-  Zemná šachta, začiatok optickej
-  Sajt investora LOKAL NET Tom
-  Stĺp
-  Neriadený pretlak
-  Riadený pretlak

POZNÁMKA:

Všetky inžiniersk
Pred začatím výl
Pri ich súbegu a

Schválené za podmienok uvedených
v rozhodnutí obce *020/2017*
pod číslom *165*
Dňa *30. 8. 2017*
Podpis

Kreslil :	Ing. T.
Vypracoval :	Ing. T.
Kontroloval :	Tomáš
Zod.projektant :	Ing. T.
Názov akcie :	Optické prepojenie Veľá a Trebeľovce - Muška
Obsah :	Mapa širších vzťah
Investor :	LOKAL NET - Tom